

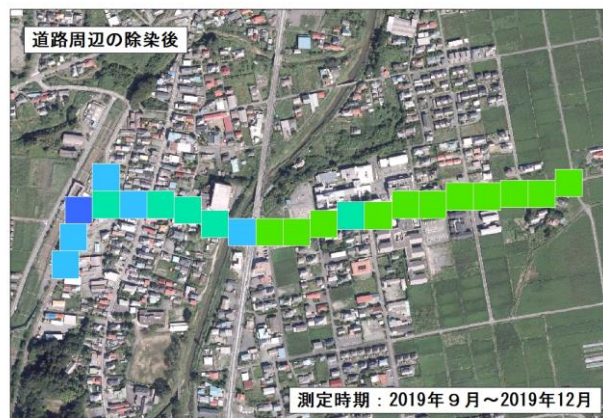


今後の取組等について

令和 2 年 7 月 2 2 日



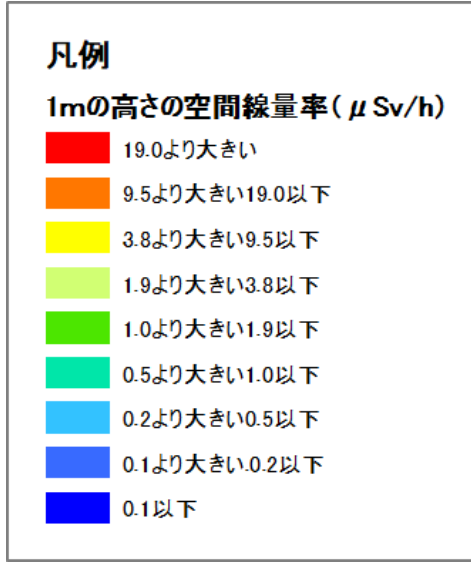
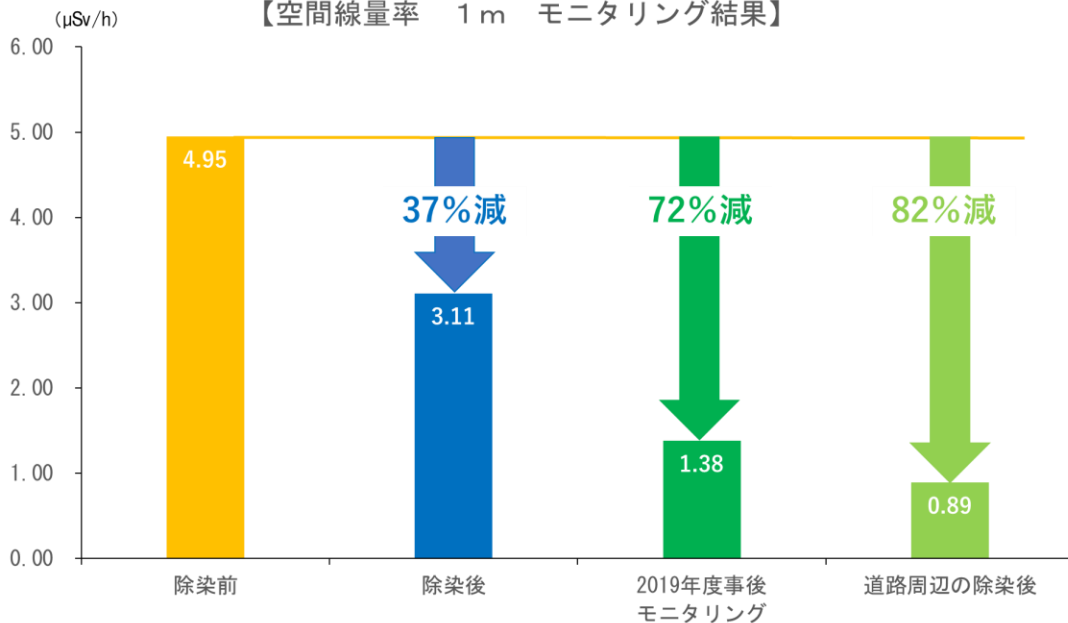
- 令和元年 9月27日：最終報告書を町に提出
- 令和元年10月18日：双葉町議会へ説明
- 令和元年11月7日～令和元年11月30日：
県内外11箇所で町政懇談会にて住民等へ説明
- 令和元年12月18日：町政懇談会で頂いた意見等を報告
- 令和元年12月26日：国、福島県と令和2年3月4日に避難指示区域の一部解除することで合意
- 令和2年1月17日：避難指示区域の一部解除について原子力災害対策本部決定
- 令和2年3月4日：避難指示解除準備区域と帰還困難区域の一部区域が解除

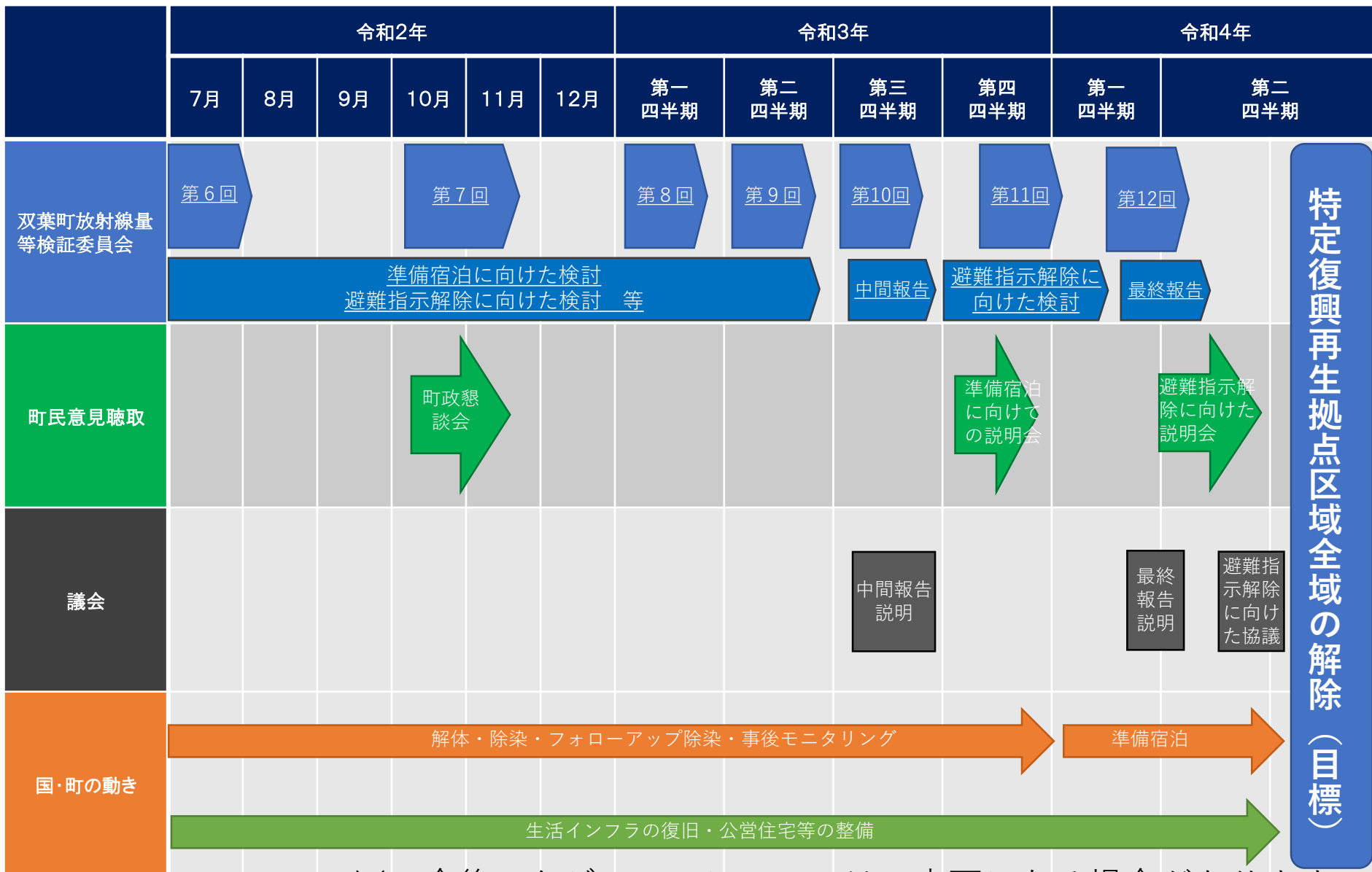


事後モニタリング
(最終報告時点)

道路周辺の除染後

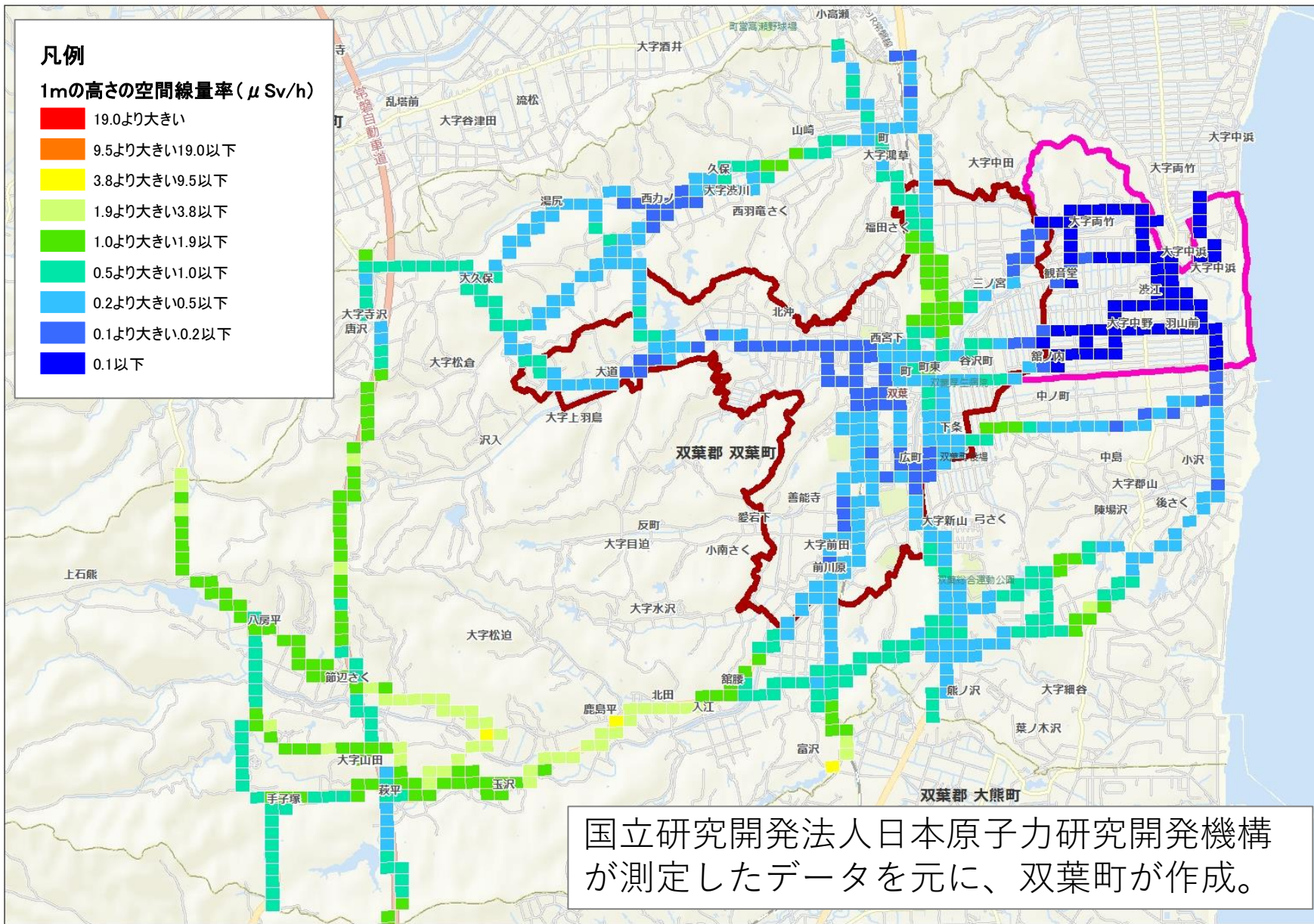
【空間線量率 1m モニタリング結果】





※ 今後スケジュールについては、変更になる場合があります。

	行動パターン	積算 日数	積算線量 (mSv)	日平均線量 (μ Sv)	年間予想 被ばく線量 (mSv)
1	いわき事務所→駅コミセン連絡所へ車で通勤 連絡所内で執務（休日はいわき市滞在）	85	0.119	1.40	0.511
2	富岡町→帰還困難区域内へ車で通勤 町内パトロール（休日は富岡町滞在）	57	0.242	4.25	1.551
3	富岡町→特定復興再生拠点内及び避難指示解除区域へ車で通勤 町内パトロール（休日は富岡町滞在）	57	0.201	3.53	1.288
4	浪江町→駅西地区へ車で通勤 復興整備工事（休日は浪江町滞在）	71	0.200	2.82	1.029
5	浪江町→駅西地区へ車で通勤 復興整備工事（休日は浪江町滞在）	71	0.154	2.17	0.792
6	浪江町→中野地区へ車で通勤 復興拠点整備工事（休日は浪江町滞在）	126	0.258	2.05	0.748
7	浪江町→中野地区へ車で通勤 復興拠点整備工事（休日は浪江町滞在）	126	0.210	1.67	0.610
8	浪江町→特定復興再生拠点内へ車で通勤 解体除染作業（休日は浪江町滞在）	126	0.520	4.13	1.507
9	浪江町→特定復興再生拠点内へ車で通勤 解体除染作業（休日は浪江町滞在）	126	0.477	3.79	1.383
10	浪江町→特定復興再生拠点内へ車で通勤 解体除染作業（休日は浪江町滞在）	126	0.335	2.66	0.971
11	浪江町→特定復興再生拠点内へ車で通勤 解体除染作業（休日は浪江町滞在）	126	0.313	2.48	0.905
12	浪江町→町内へ車で通勤 放射線量率等測定（休日は浪江町滞在）	67	0.134	2.00	0.730



- 特定復興再生拠点区域の除染前後及び事後モニタリングの線量（環境省）
- 歩行サーベイ（原子力規制庁・JAEA）
- 走行サーベイ（原子力規制庁・JAEA）
- 航空機モニタリングによるモニタリング結果（原子力規制庁・JAEA）
- 無人ヘリによるモニタリング結果（原子力規制庁・JAEA）
- 個人積算線量計による個人被ばく線量（町）
- 町内の定点の線量（町）
- 町内の建物内の線量（町）