

B地区 福島県復興祈念公園事業



D地区 両竹地区太陽光発電事業
*工区分けは総括図2に記載

F地区 鴻草、渋川地区太陽光発電事業
*工区分けは総括図3に記載

E地区 双葉駅西側地区生活拠点等整備事業
*工区分けは総括図2に記載

C地区 復興拠点アクセス道路整備事業

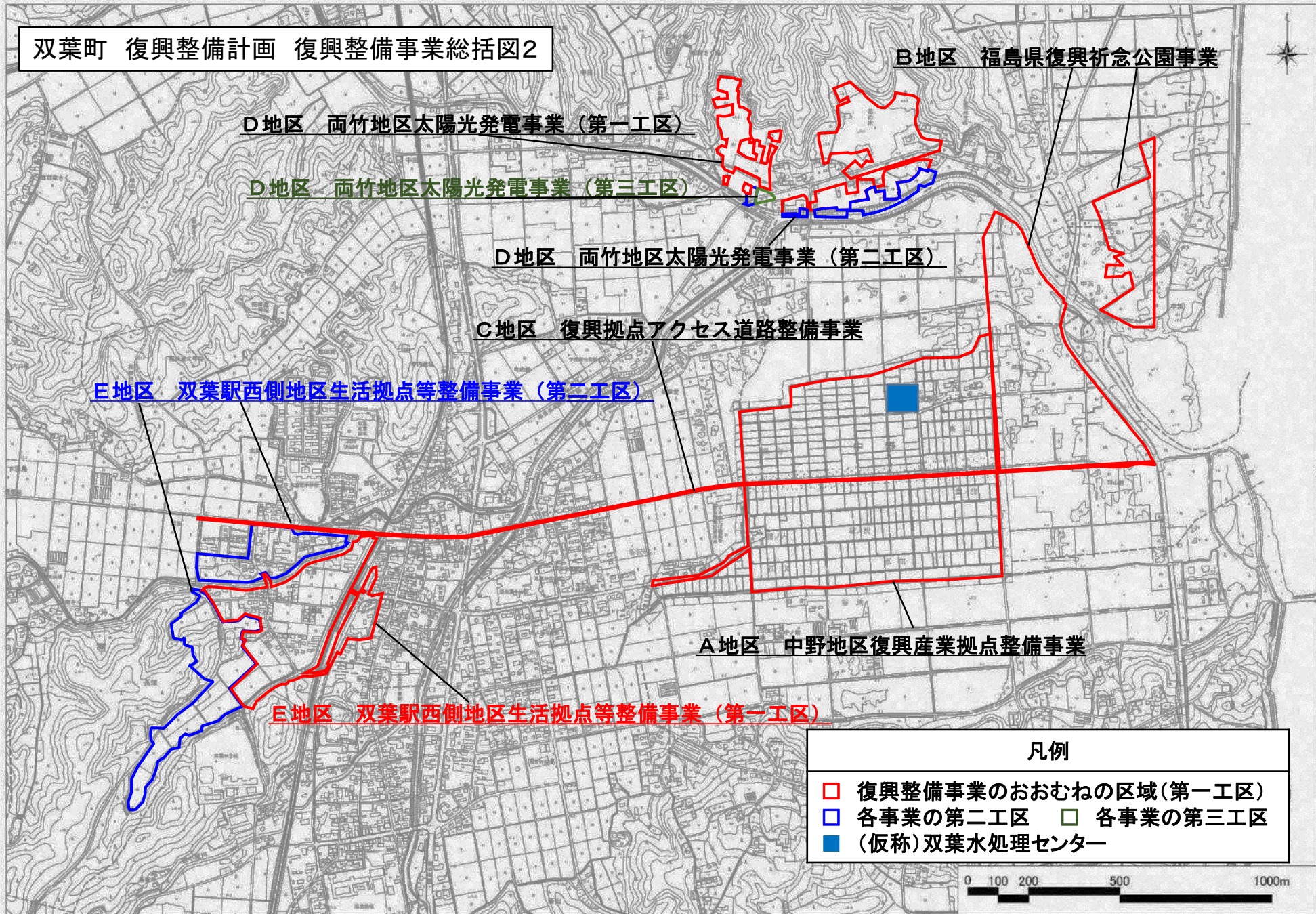
※G地区 双葉都市計画下水道事業
については総括図4に記載

A地区 中野地区復興産業拠点整備事業

凡 例
復興整備事業のおおむねの区域

0 200 500 1000 2000m

双葉町 復興整備計画 復興整備事業総括図2



B地区 福島県復興祈念公園事業

D地区 両竹地区太陽光発電事業(第一工区)

D地区 両竹地区太陽光発電事業(第三工区)

D地区 両竹地区太陽光発電事業(第二工区)

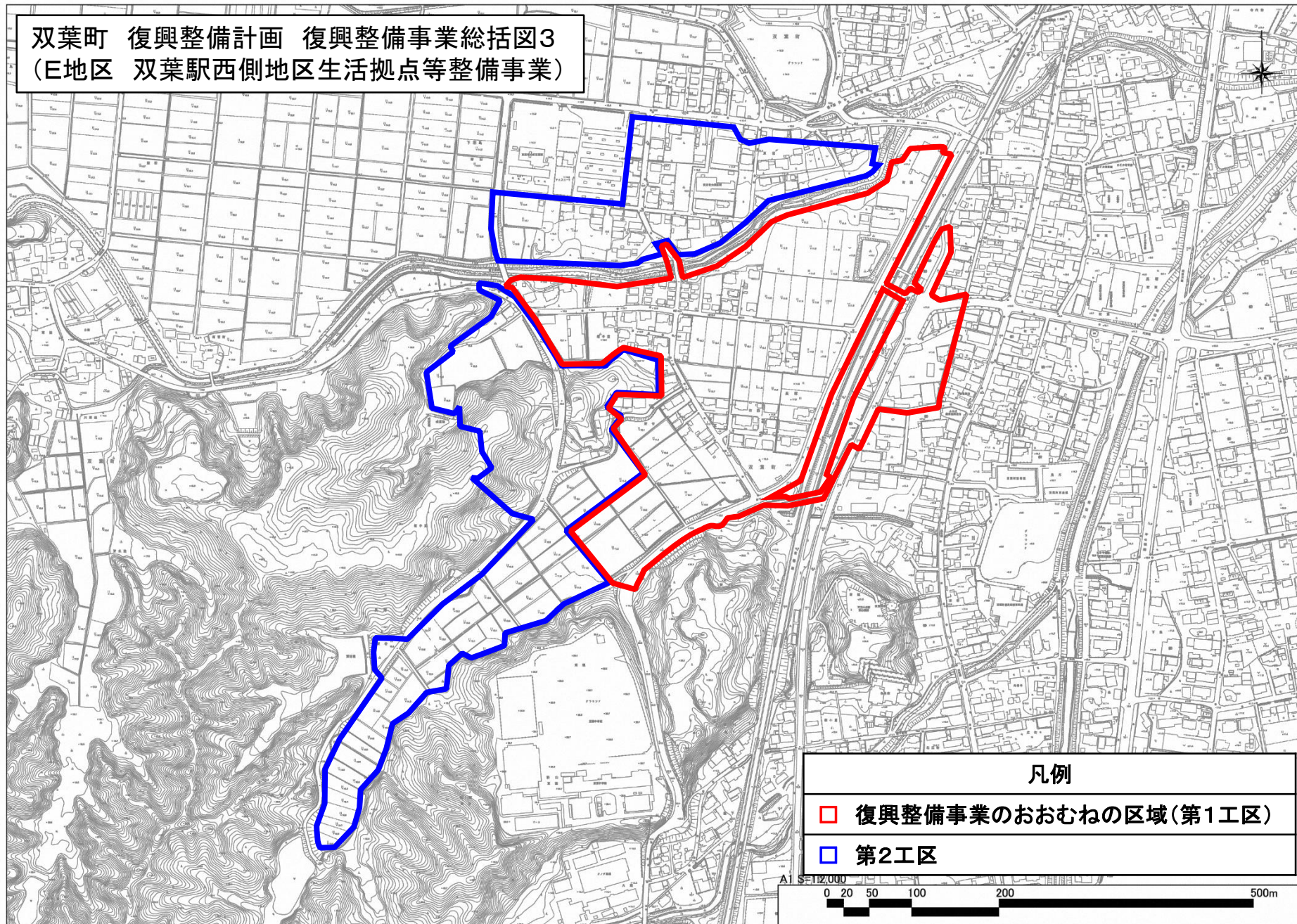
C地区 復興拠点アクセス道路整備事業

E地区 双葉駅西側地区生活拠点等整備事業(第二工区)

A地区 中野地区復興産業拠点整備事業


E地区 双葉駅西側地区生活拠点等整備事業(第一工区)

双葉町 復興整備計画 復興整備事業総括図3
(E地区 双葉駅西側地区生活拠点等整備事業)

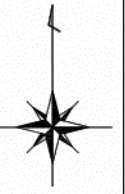


凡例

- 復興整備事業のおおむねの区域(第1工区)
- 第2工区



双葉町 復興整備計画 復興整備事業総括図4
(F地区 鴻草、渋川地区太陽光発電事業)

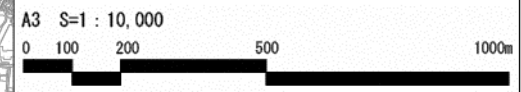


F地区 鴻草、渋川地区太陽光発電事業 (第1工区)

F地区 鴻草、渋川地区太陽光発電事業 (第2工区)

凡例

- 復興整備事業のおおむねの区域(第1工区)
- 第2工区



双葉町 復興整備計画 復興整備事業総括図5
(G地区 双葉都市計画下水道事業)

