

双葉町コミュニティセンター改修工事  
実施設計図

外構図

2026年7月

松田平田・山・山堀共同企業体

双葉町コミュニティーセンター改修工事(外構図)

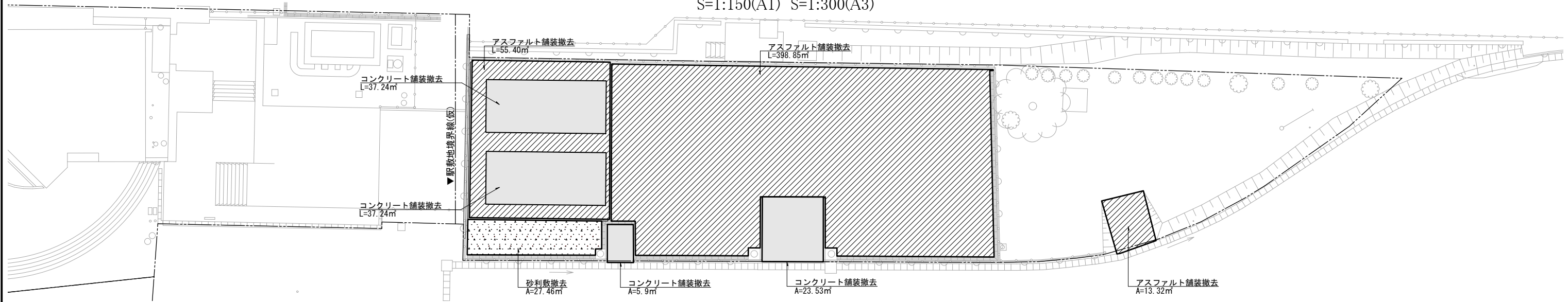
図番号	図面名称	スケール(A1)	備考
L 01	図面リスト	-	
02	特記仕様書	-	
03	撤去平面図(1)舗装	S=1:150	
04	撤去平面図(2)縁石	S=1:150	
05	撤去平面図(3)排水	S=1:150	
06	撤去平面図(4)擁壁	S=1:150	
07	撤去平面図(5)施設	S=1:150	
08	撤去平面図(6)植栽	S=1:150	
09	撤去工(1)	S=1:10	
10	撤去工(2)	S=1:10	
11	撤去工(3)	S=1:20	
12	撤去工(4)	S=1:20	
13	現況図	S=1:150	
14	全体平面図	S=1:1000	
15	平面図	S=1:150	
16	平面図(設備重ね図)	S=1:150	
17	計画高図	S=1:150	
18	基壇エリア・ホームエリア・小庭エリア平面図	S=1:100	
19	北側駐車場平面図	S=1:100	
20	南側駐車場平面図	S=1:100	
21	敷地横断図(1)	S=1:100	
22	敷地横断図(2)	S=1:100	
23	園路A縦断図	S=1:200	
24	園路B縦断図	S=1:200	
25	基壇エリア・ホームエリア標準図	S=1:30	
26	駐車場標準図	S=1:30	
27	舗装求積図	S=1:150	
28	舗装工(1)	S=1:10	
29	舗装工(2)	S=1:10	
30	縁石旗上図	S=1:150	
31	縁石工(1)	S=1:10	
32	縁石工(2)	S=1:10	
33	排水旗上図	S=1:150	
34	排水工(1)	S=1:10	
35	排水工(2)	S=1:10	
36	排水工(3)	S=1:10	
37	排水工(4)	S=1:10	
38	排水工(5)	S=1:30	
39	排水工(6)	S=1:10	
40	施設旗上図	S=1:150	

図番号	図面名称	スケール(A1)	備考
41	施設工(1)	S=1:10	
42	施設工(2)	S=1:10	
43	施設工(3)	S=1:10	
44	施設工(4)	S=1:10	
45	施設工(5)	S=1:10	
46	施設工(6)	S=1:10	
47	施設工(7)	S=1:10	
48	階段・擁壁旗上図	S=1:150	
49	階段A-1	S=1:20	
50	階段A-2	S=1:20	
51	階段A-3(1)	S=1:20	
52	階段A-3(2)	S=1:5	
53	階段A-4(1)	S=1:20	
54	階段A-4(2)	S=1:5	
55	階段A-4(3)	S=1:5	
56	階段B	S=1:10	
57	コンクリート擁壁A,B	S=1:20	
58	タイル貼り擁壁A	S=1:20	
59	タイル貼り擁壁B	S=1:20	
60	タイル貼り擁壁C,D(1)	S=1:20	
61	タイル貼り擁壁C,D(2)	S=1:10	
62	街具旗上図	S=1:150	
63	コンクリートベンチA,B	S=1:30	
64	コンクリートベンチC	S=1:30	
65	コンクリートベンチD	S=1:30	
66	コンクリートベンチE	S=1:30	
67	テーブル	S=1:10	
68	地被植栽求積図	S=1:150	
69	中高木植栽旗上図	S=1:150	
70	植栽工	S=1:10	
71	区画線旗上図	S=1:150	
72	区画線工	S=1:30	
73	法面・整地平面図	S=1:150	

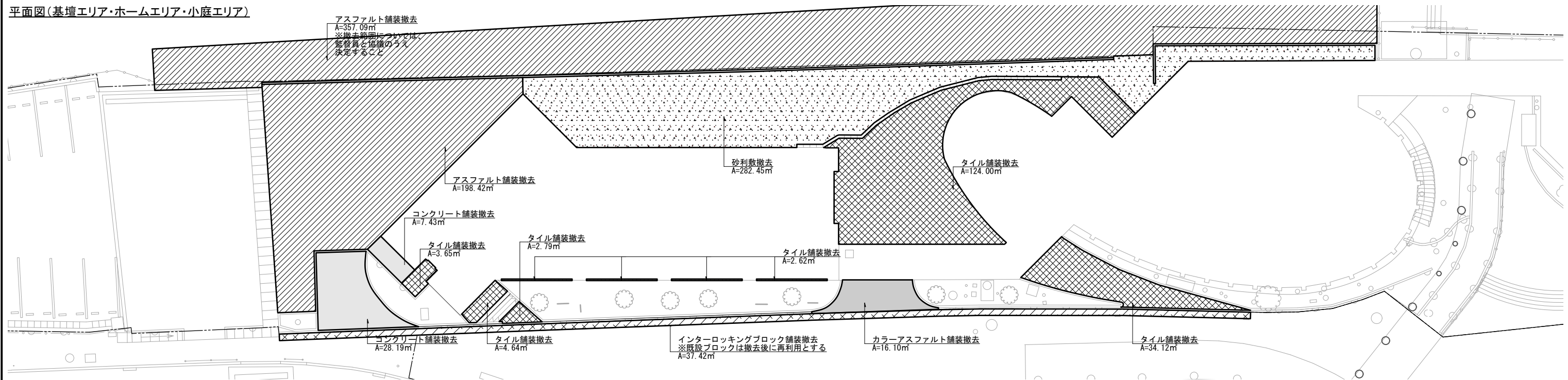


平面図(北側駐車場)

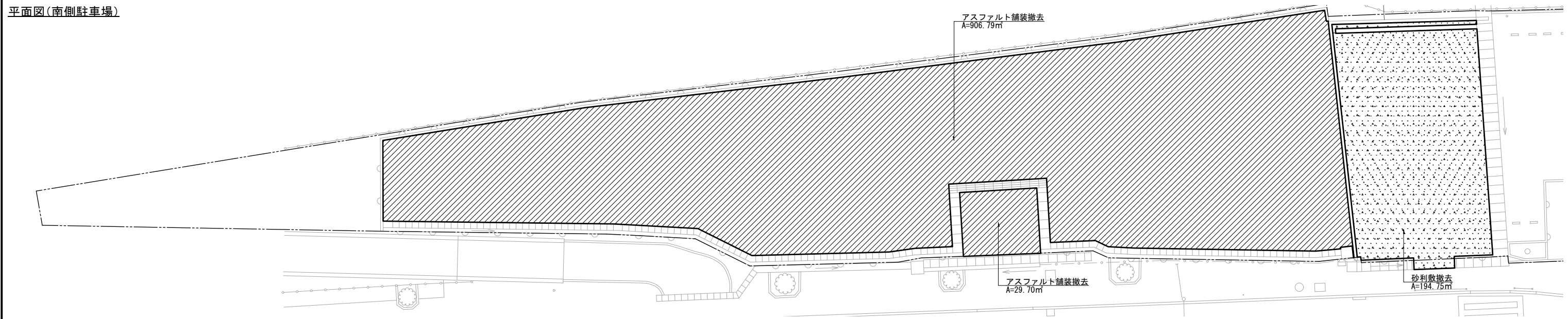
撤去平面図(1)舗装  
S=1:150(A1) S=1:300(A3)



平面図(基壇エリア・ホームエリア・小庭エリア)

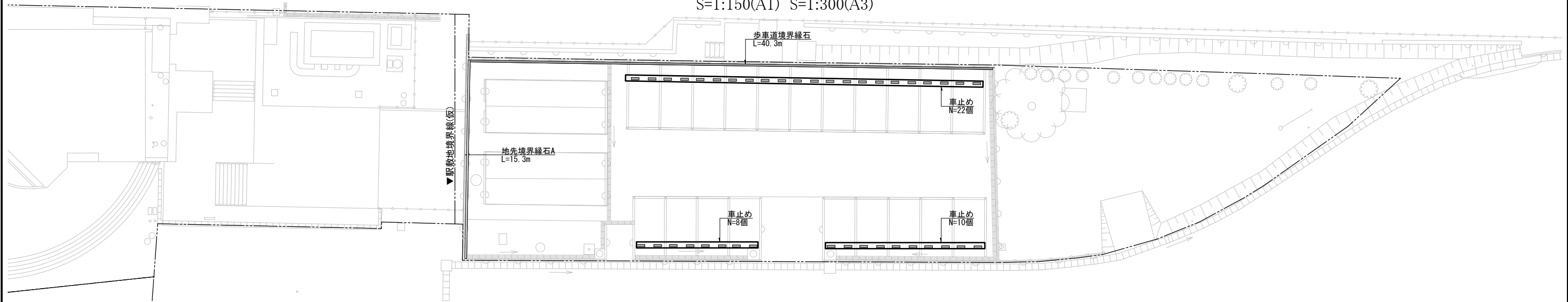


平面図(南側駐車場)

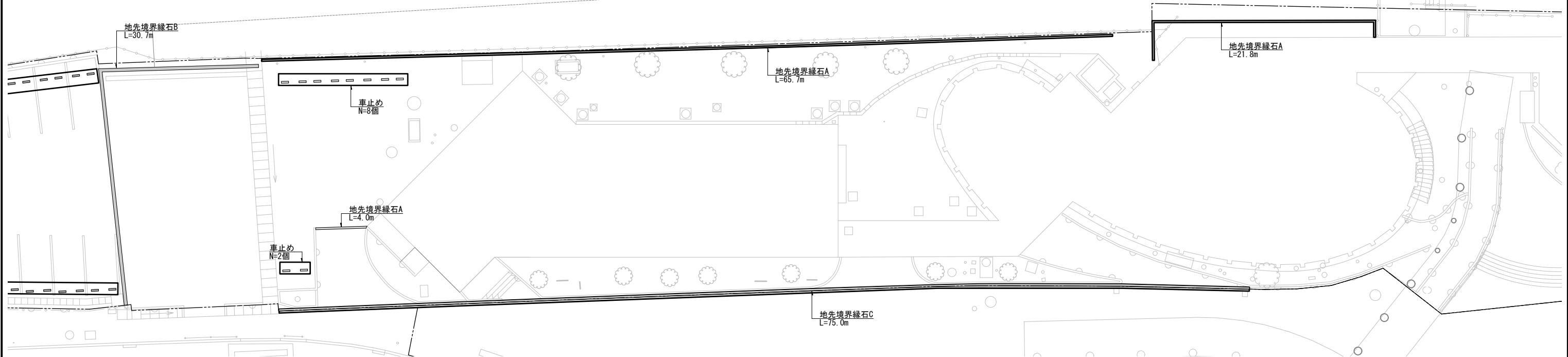


project 松田平田・山・山堀共同企業体 一級建築士事務所 東京都知事登録 第50432号	双葉町コミュニティセンター改修工事	architect 一級建築士 第363037号 飯塚 啓吾	drawing	scale A1:1/150 A3:1/300 date	title 撤去平面図(1)舗装	sheet number LD-03
---	-------------------	-----------------------------------	---------	------------------------------------	---------------------	-----------------------

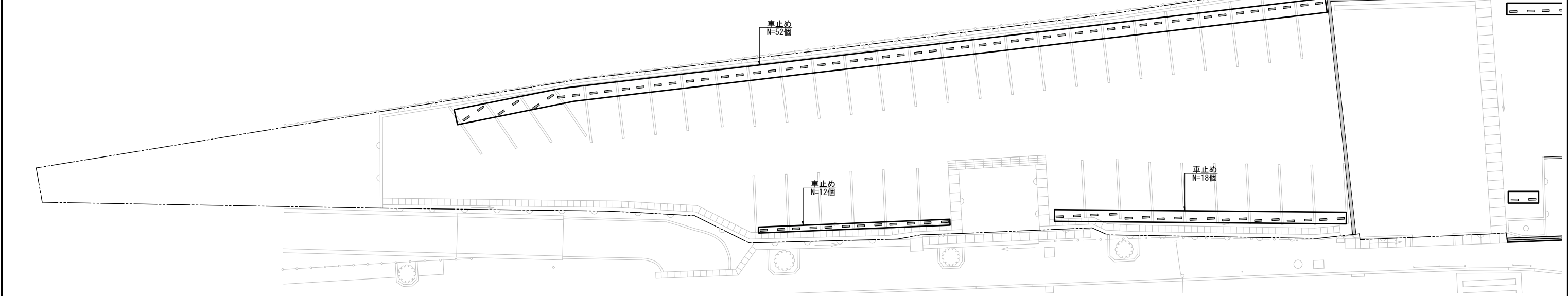
平面図(北側駐車場)



平面図(基壇エリア・ホームエリア・小庭エリア)



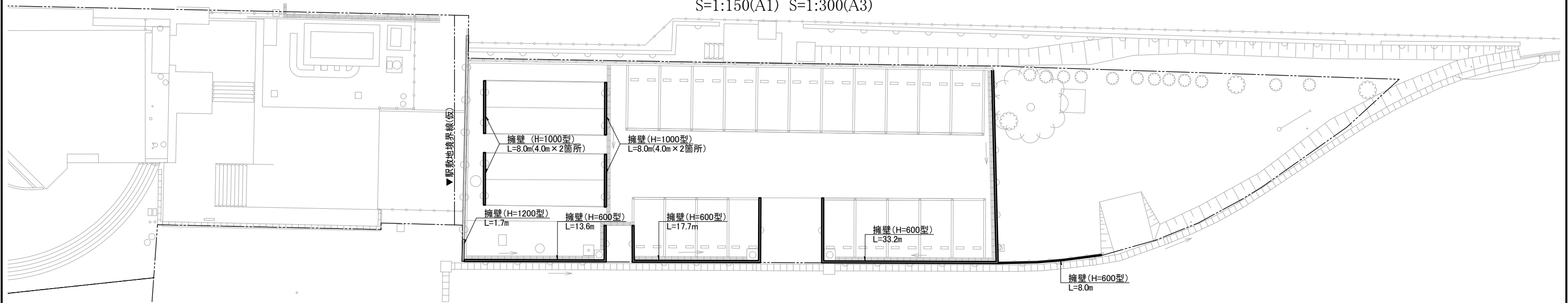
平面図(南側駐車場)



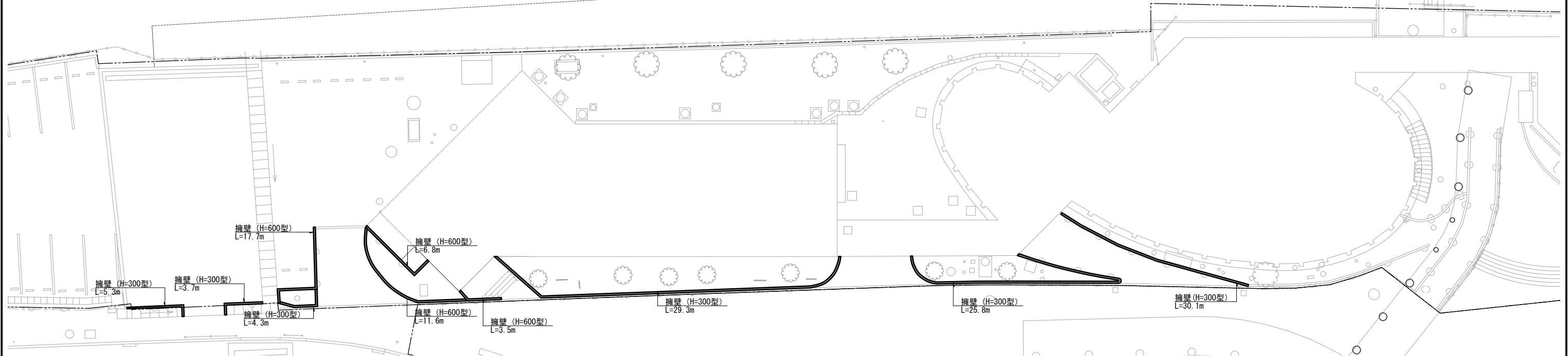
松田平田・山・山堀共同企業体 一級建築士事務所 東京都知事登録 第50432号	project 双葉町コミュニティセンター改修工事				architect 一級建築士 第363037号 飯塚 啓吾	drawing	scale A1:1/150 A3:1/300	title 撤去平面図(2)縁石	sheet number LD-04
							date		



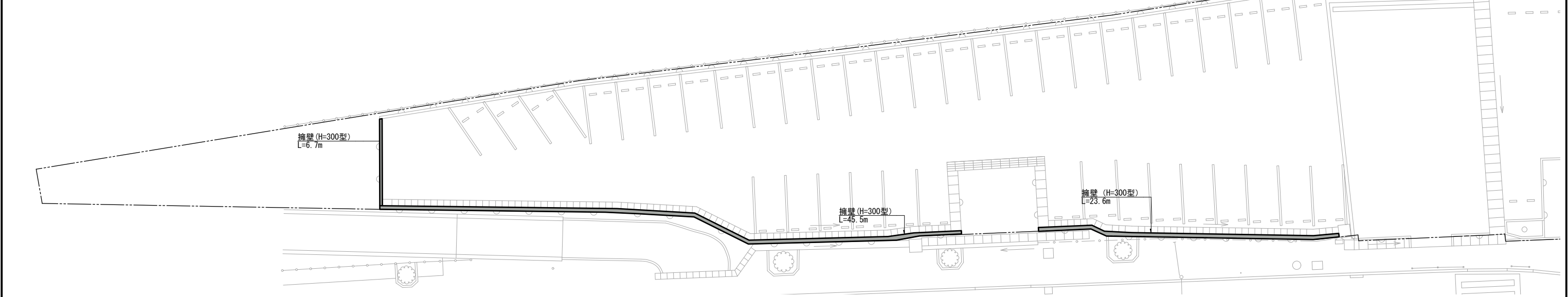
平面図(北側駐車場)



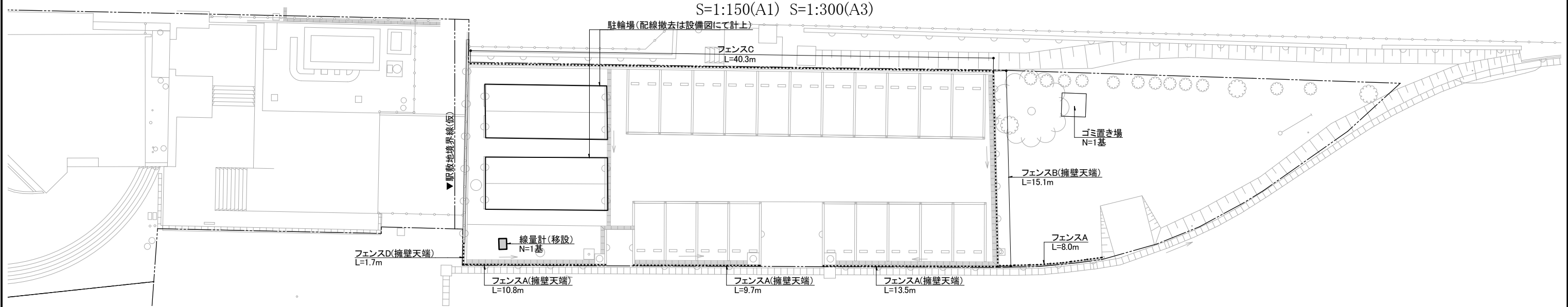
平面図(基壇エリア・ホームエリア・小庭エリア)



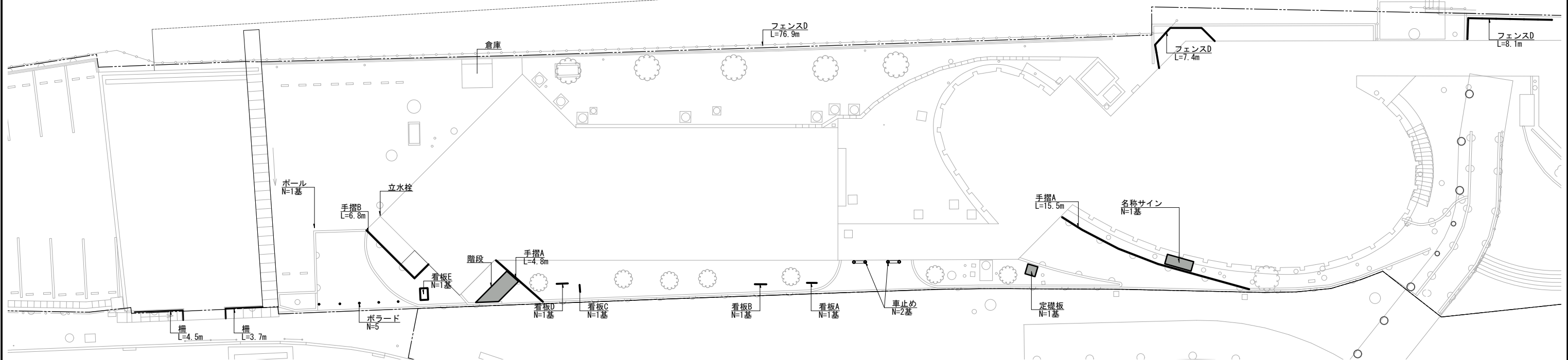
平面図(南側駐車場)



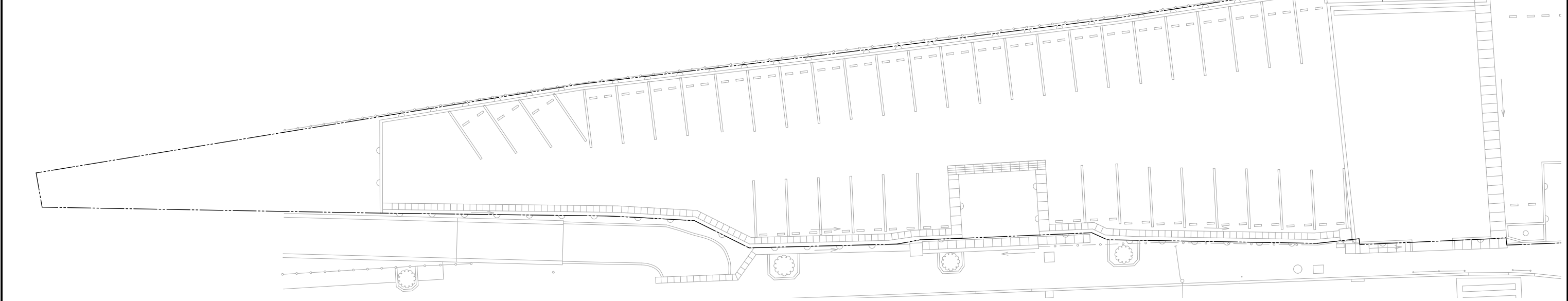
平面図(北側駐車場)



平面図(基壇エリア・ホームエリア・小庭エリア)

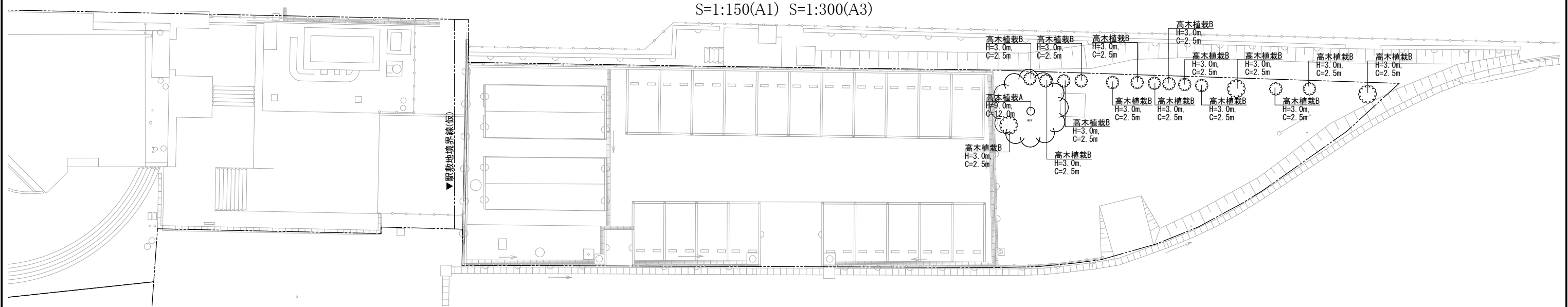


平面図(南側駐車場)



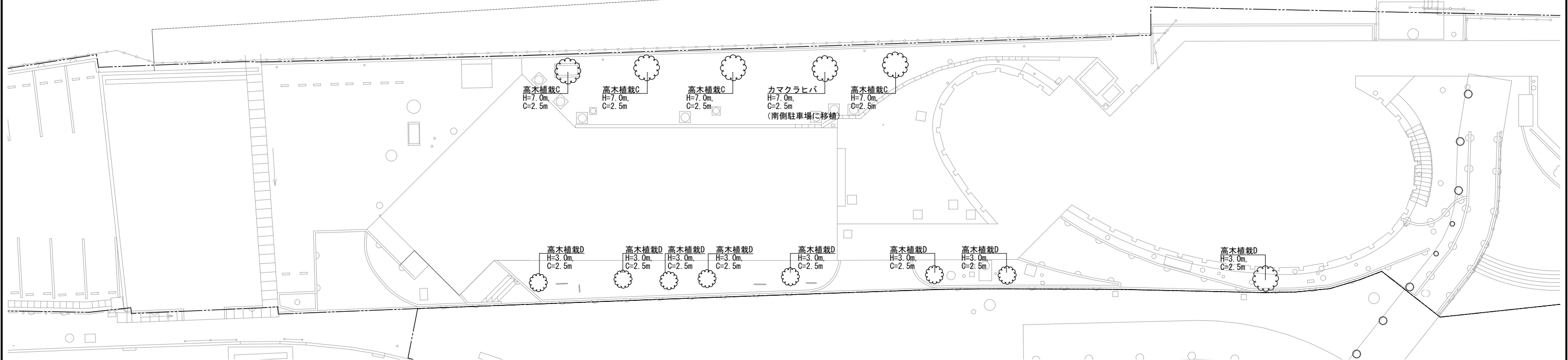
松田平田・山・山堀共同企業体 一級建築士事務所 東京都知事登録 第50432号	project 双葉町コミュニティセンター改修工事					architect 一級建築士 第363037号 飯塚 啓吾	drawing	scale A1:1/150 A3:1/300	title 撤去平面図(5)施設	sheet number LD-07
								date		

平面図(北側駐車場)

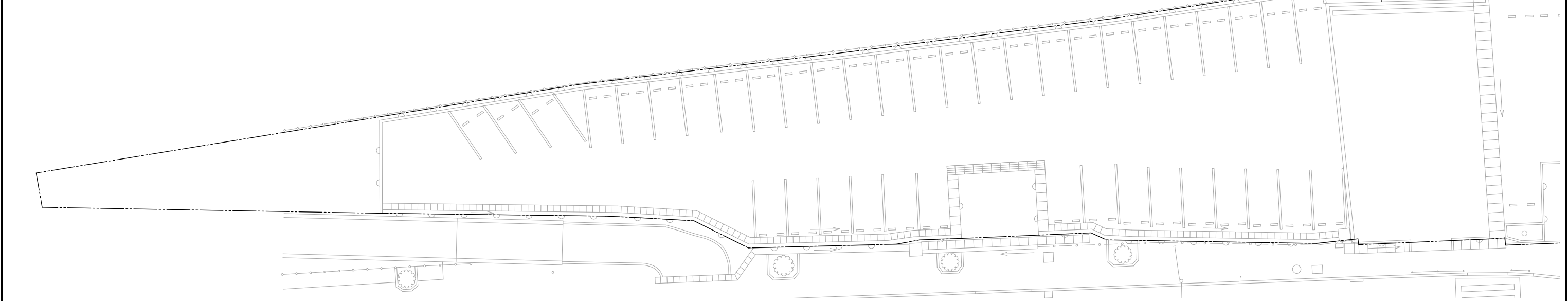


撤去平面図(6)植栽  
S=1:150(A1) S=1:300(A3)

平面図(基壇エリア・ホームエリア・小庭エリア)



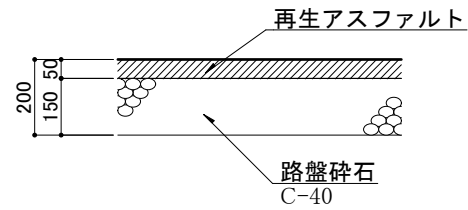
平面図(南側駐車場)



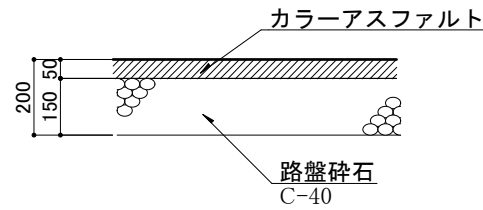
<p>松田平田・山・山堀共同企業体 一級建築士事務所 東京都知事登録 第50432号</p>	<p>project 双葉町コミュニティセンター改修工事</p>	<p>architect 一級建築士 第363037号 飯塚 啓吾</p>	<p>drawing</p>	<p>scale A1:1/150 A3:1/300 date</p>	<p>title 撤去平面図(6)植栽</p>	<p>sheet number LD-08</p>
--	--------------------------------------	---	----------------	---	-----------------------------	-------------------------------

撤去工(1)  
S=1:10(A1) S=1:20(A3)

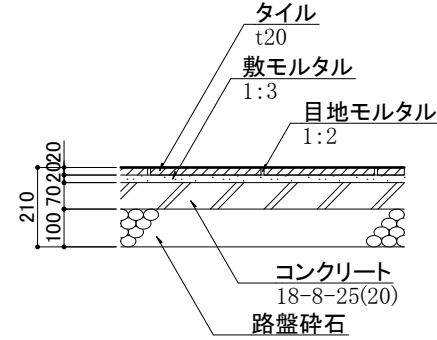
アスファルト舗装



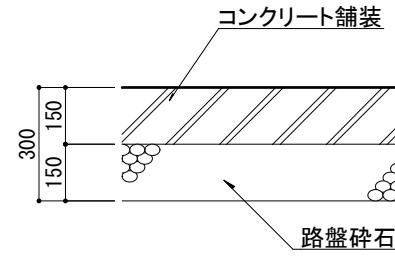
カラーアスファルト舗装  
※舗装構成は推定値のため、撤去時に舗装構成を確認すること



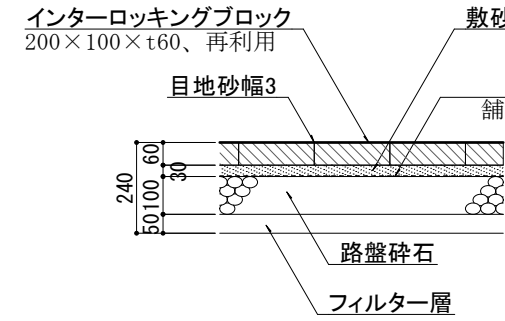
タイル舗装  
※舗装構成は推定値のため、撤去時に舗装構成を確認すること



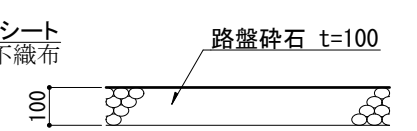
コンクリート舗装



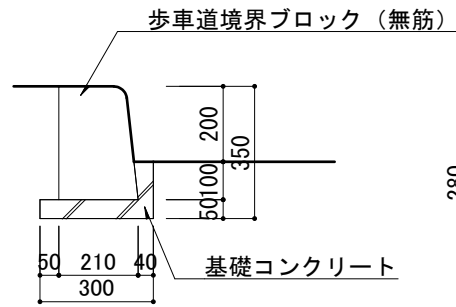
インターロッキングブロック舗装  
※インターロッキングブロックは再利用すること



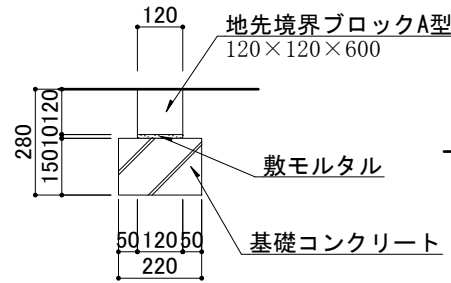
砂利敷  
※舗装構成は推定値のため、撤去時に舗装構成を確認すること



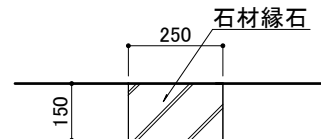
歩車道境界縁石



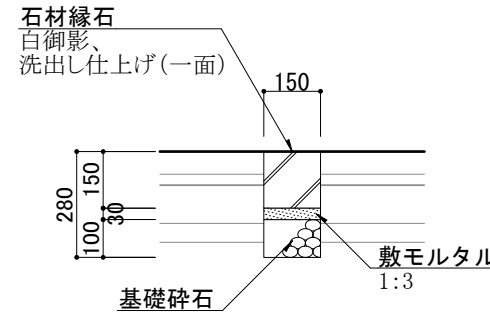
地先境界縁石A



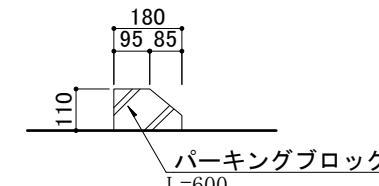
地先境界縁石B  
※土中構造は想定



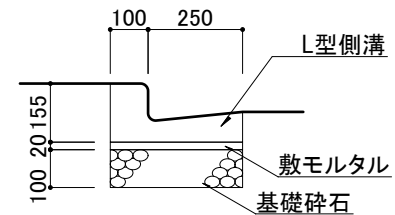
地先境界縁石C  
※石材縁石は可能であれば再利用すること



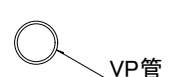
車止め



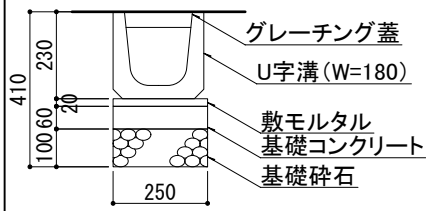
L型側溝



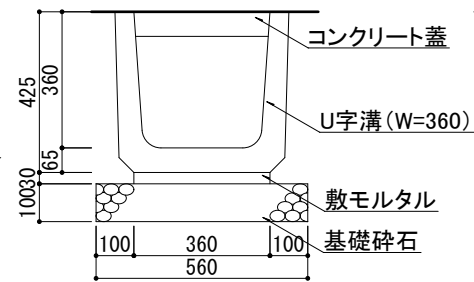
VPφ100



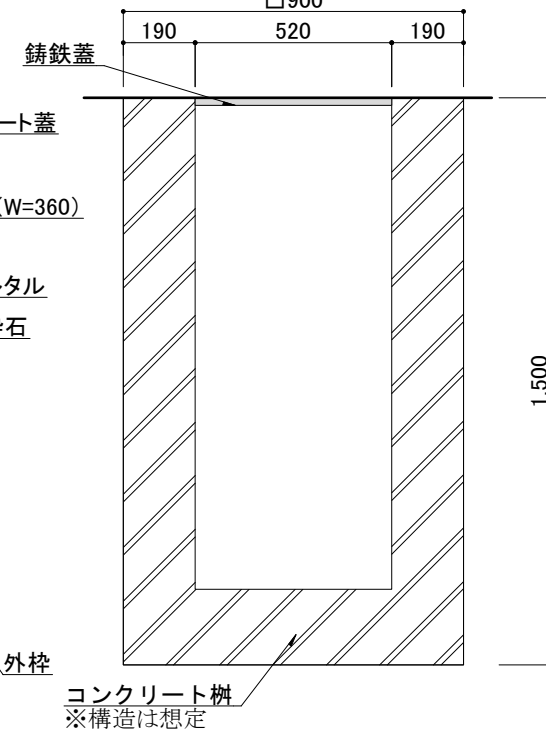
U型側溝(U180)



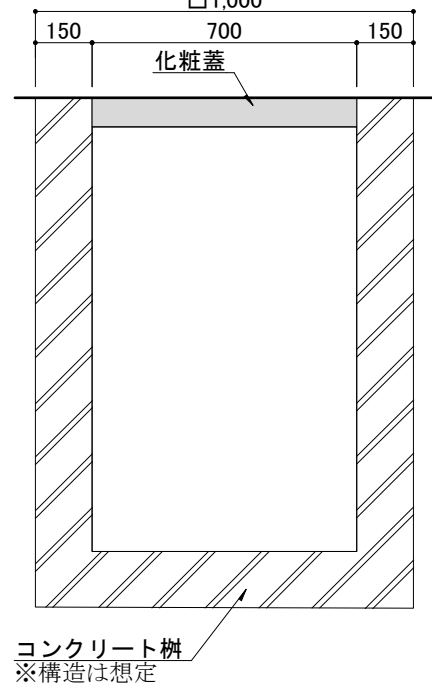
U型側溝(U360)




マンホール(雨水)



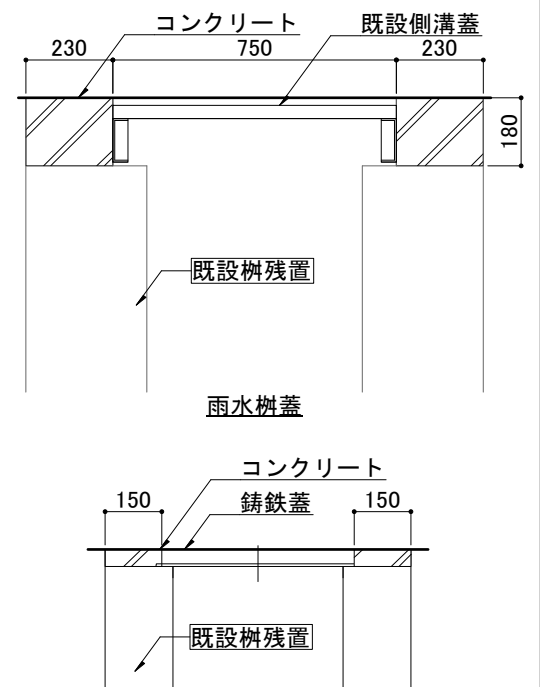
雨水樹A



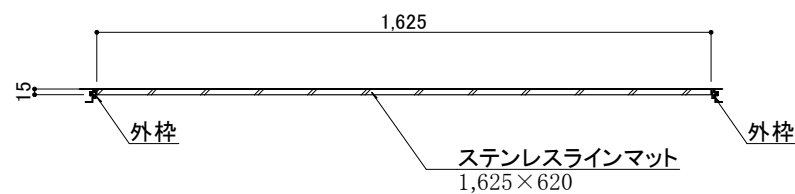
雨水樹B



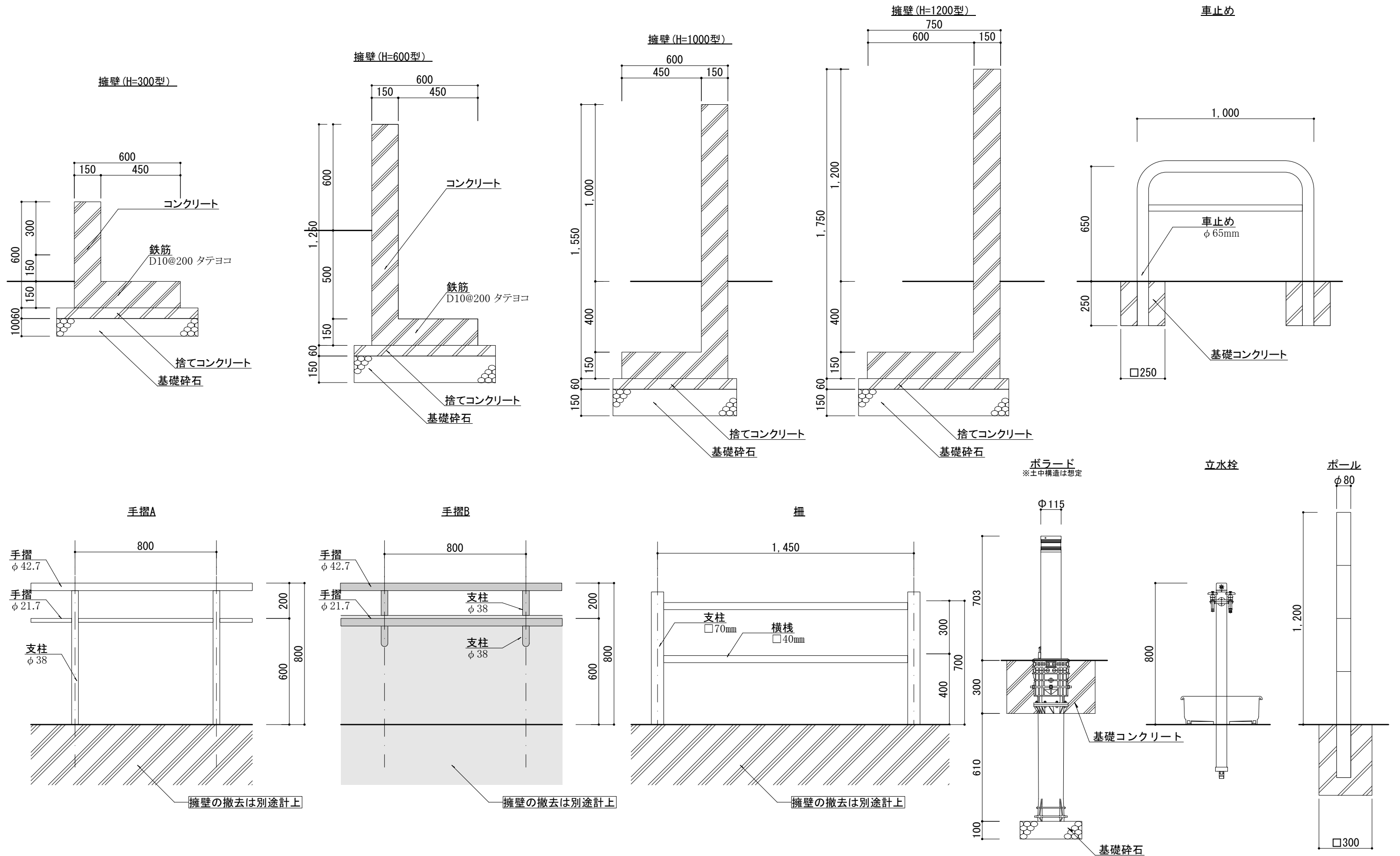
側溝蓋



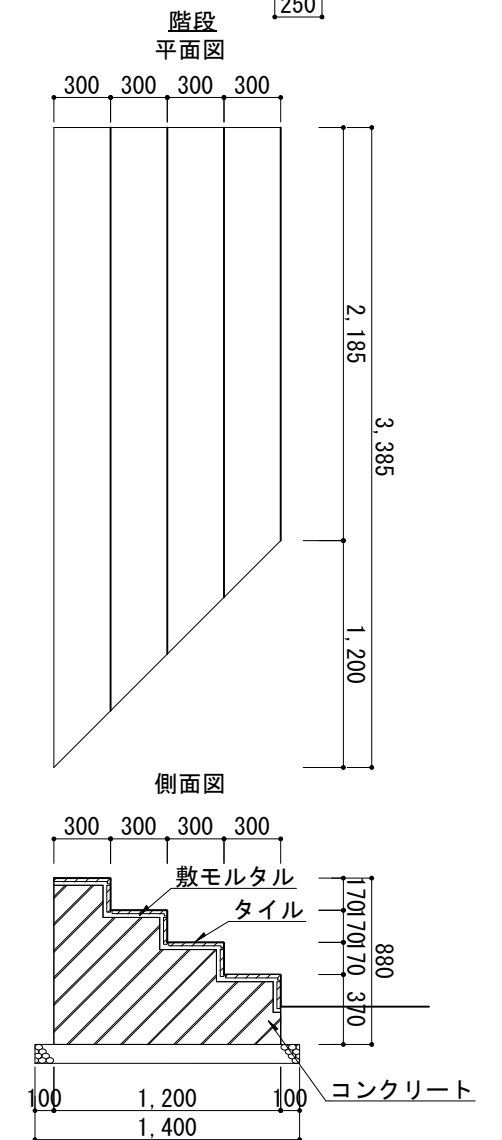
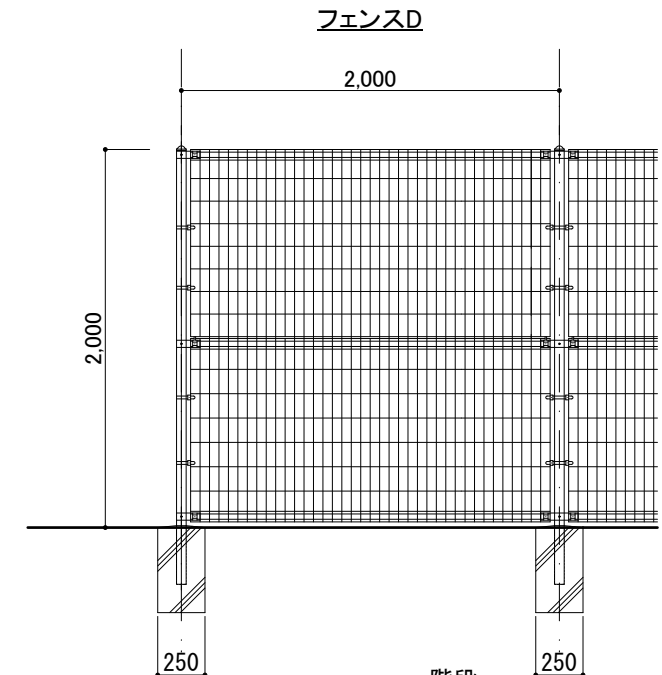
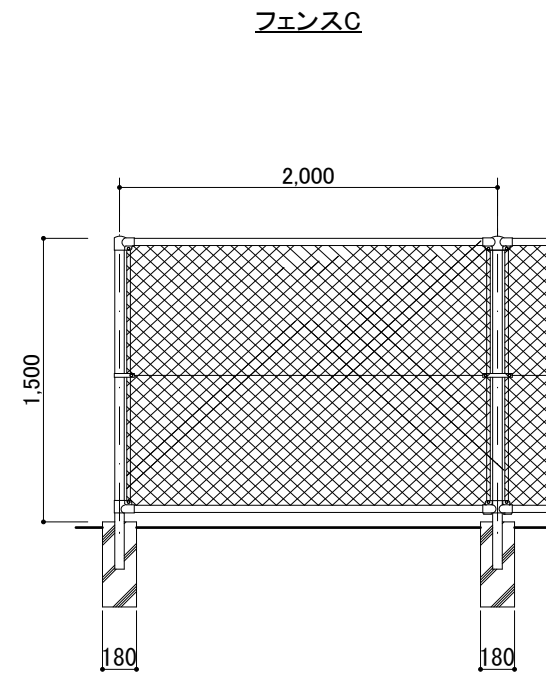
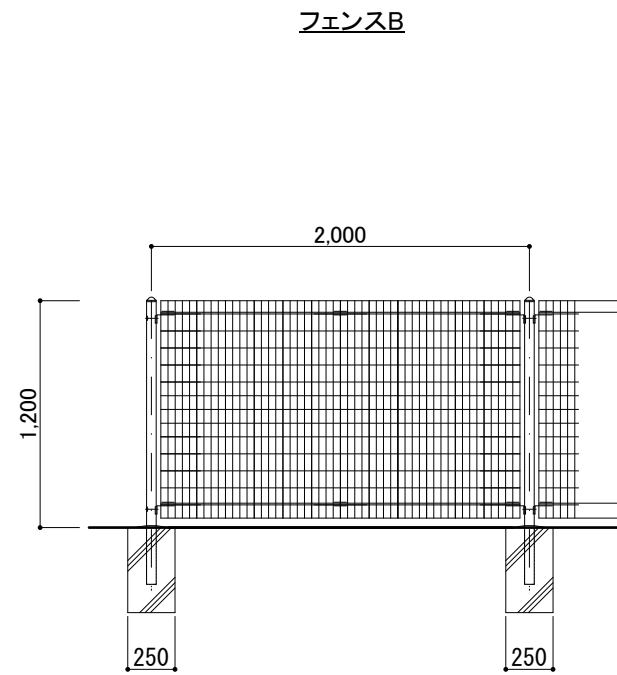
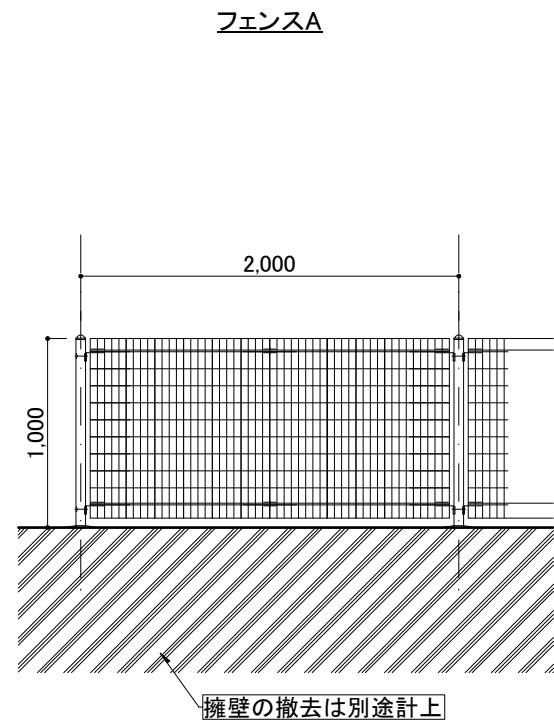
ステンレスラインマット



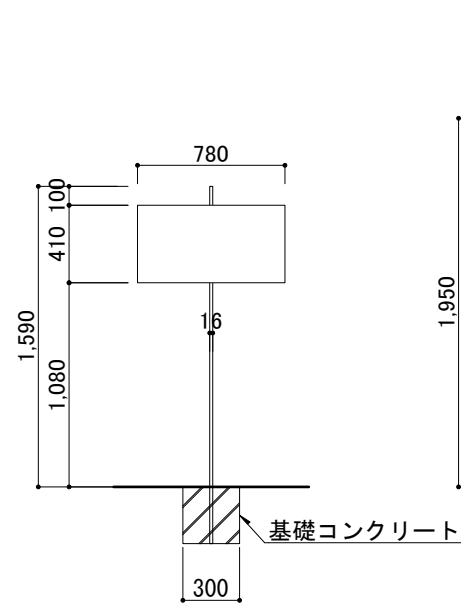
撤去工(2)  
S=1:10(A1) S=1:20(A3)



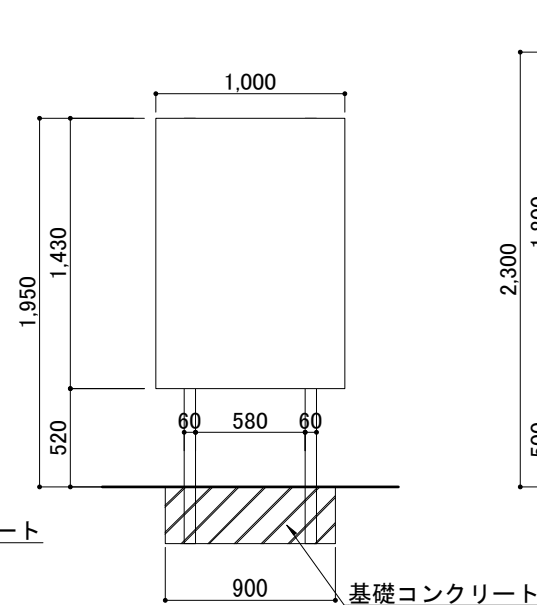
撤去工(3)  
S=1:20(A1) S=1:40(A3)



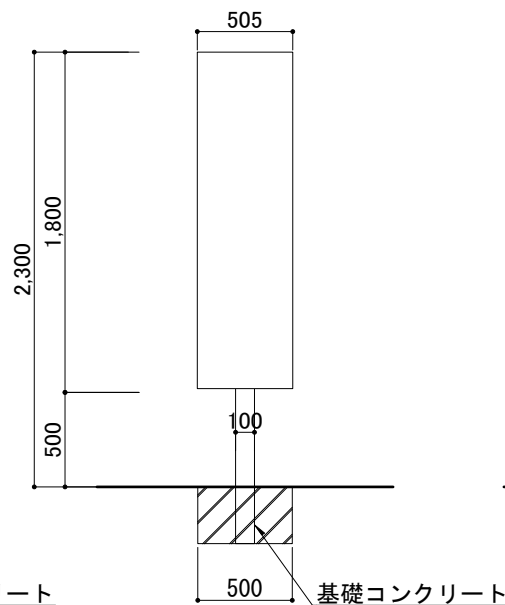
看板A  
※土中構造は想定



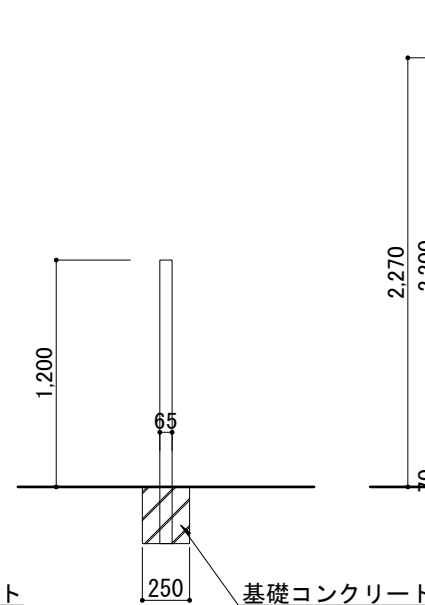
看板B  
※土中構造は想定



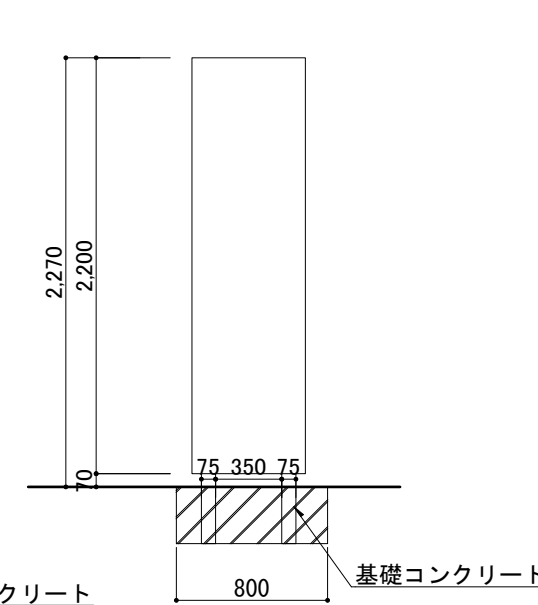
看板C  
※土中構造は想定



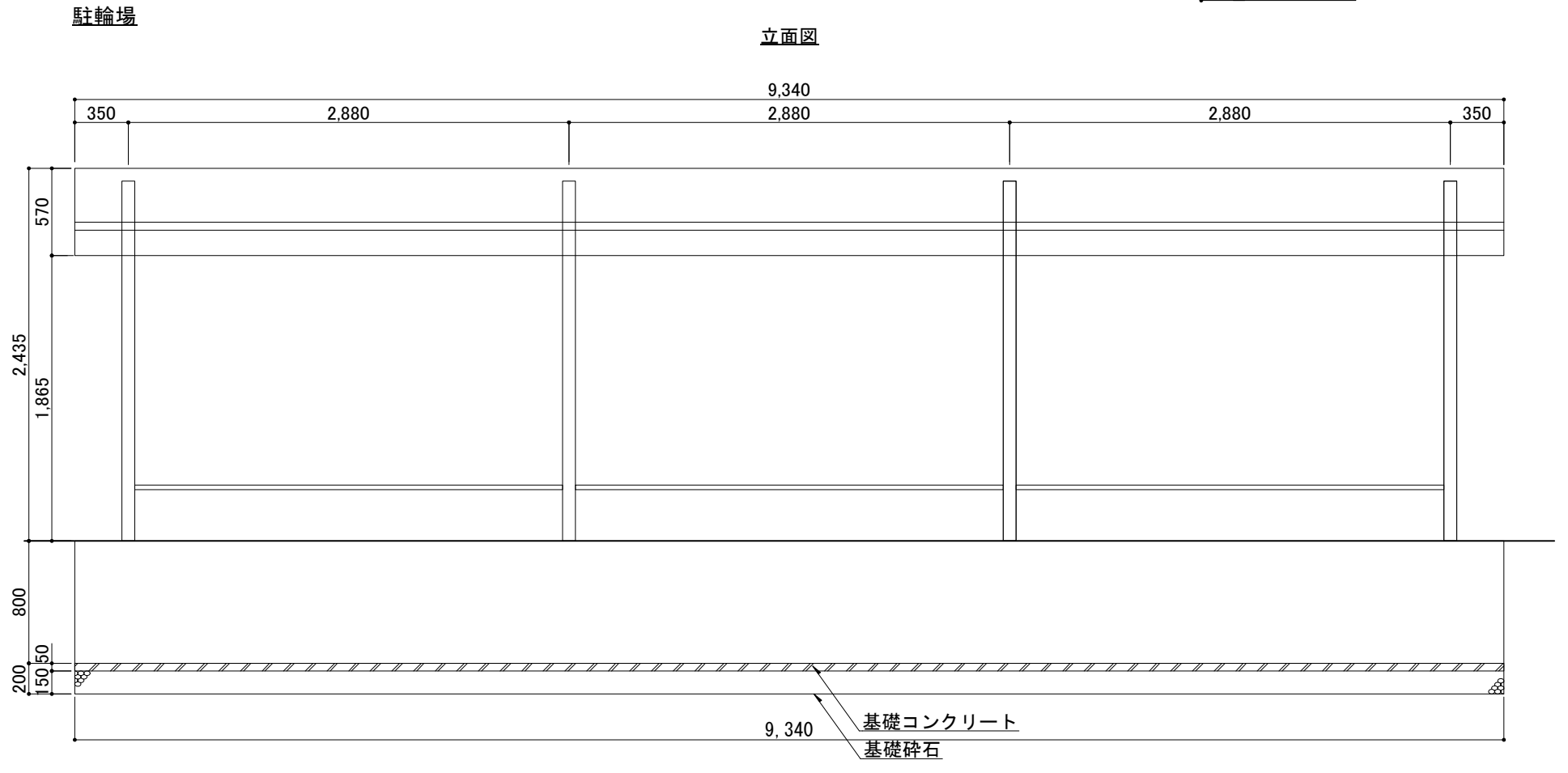
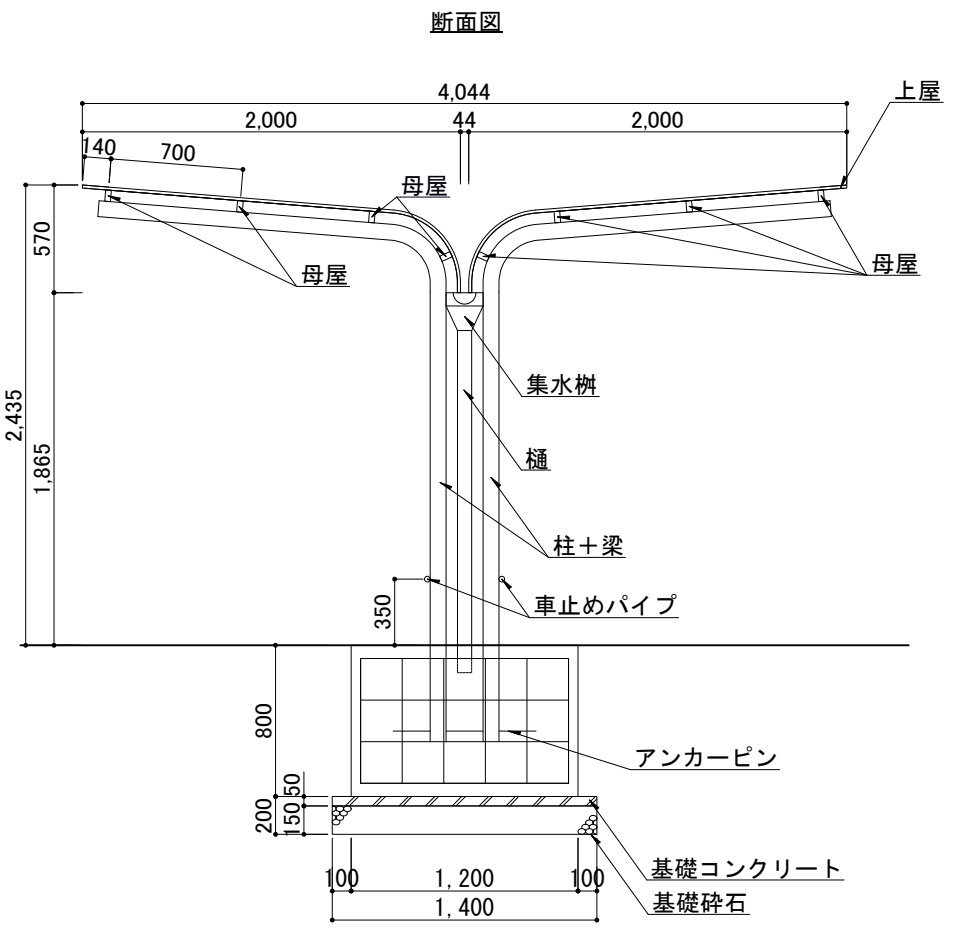
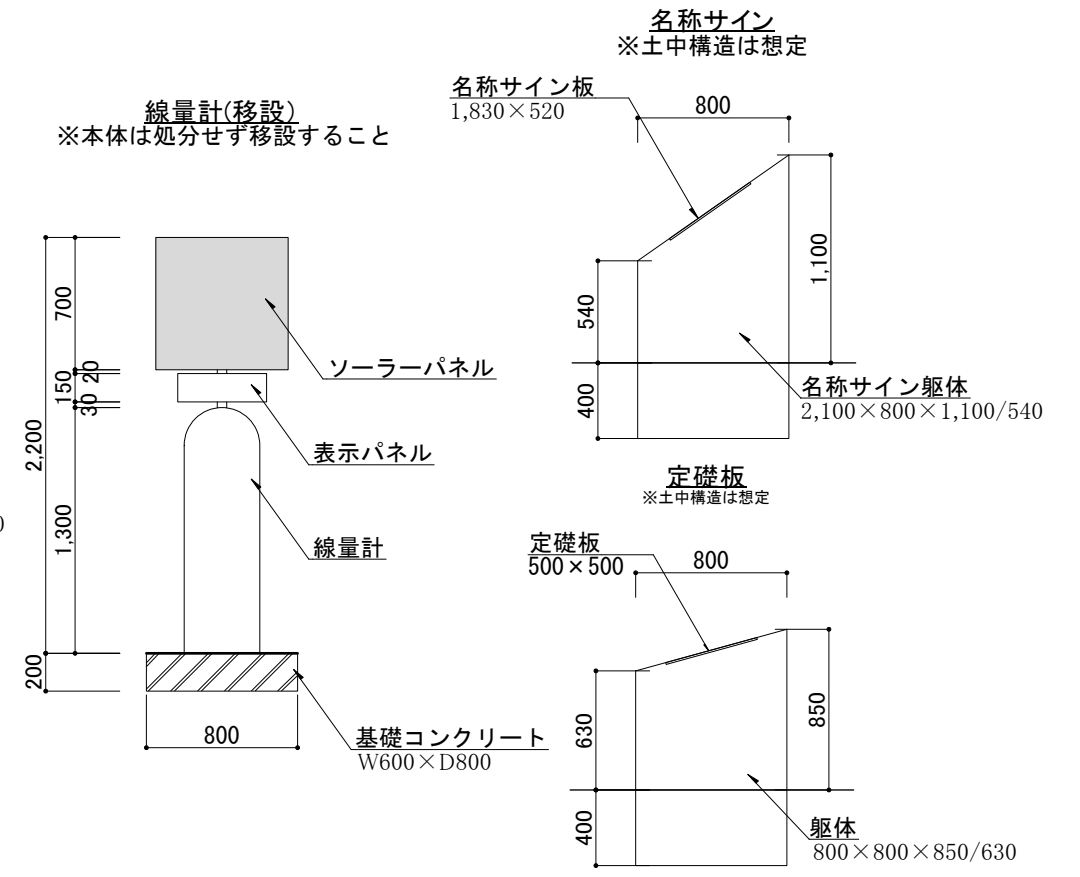
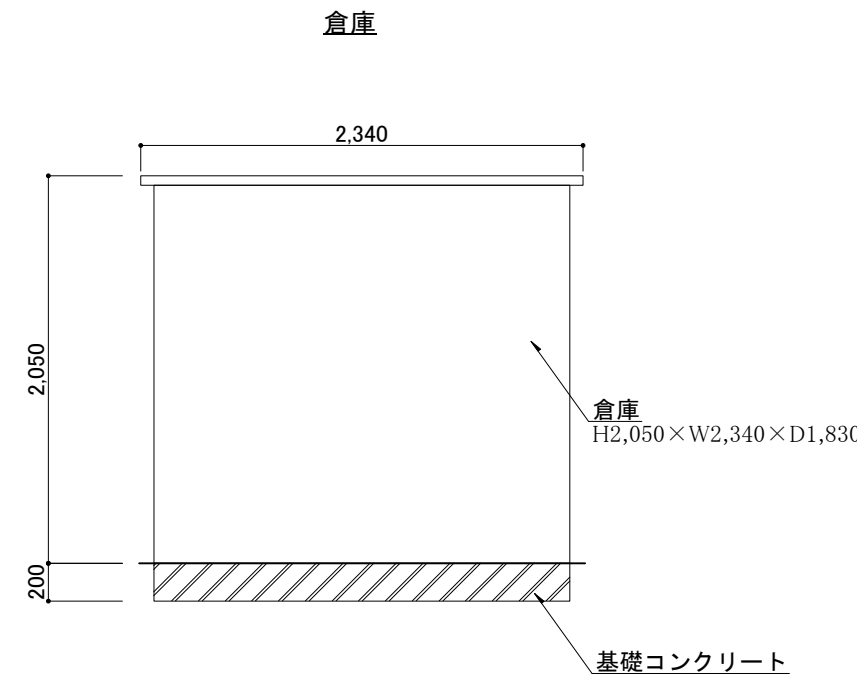
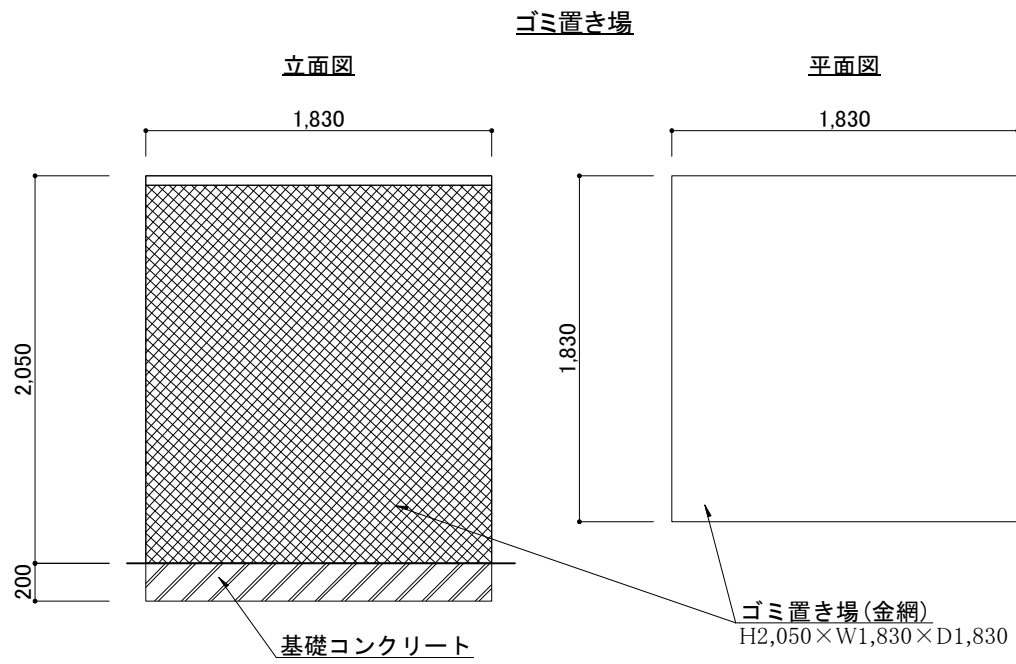
看板D  
※土中構造は想定



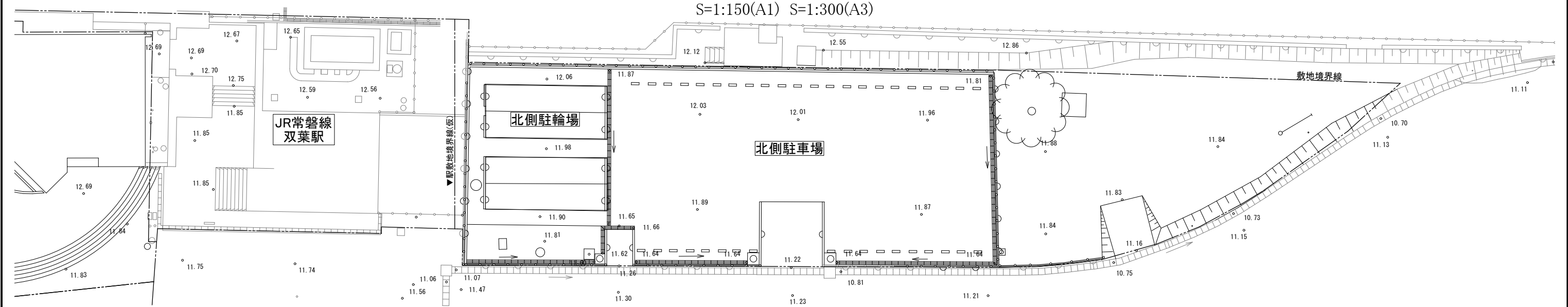
看板E  
※土中構造は想定



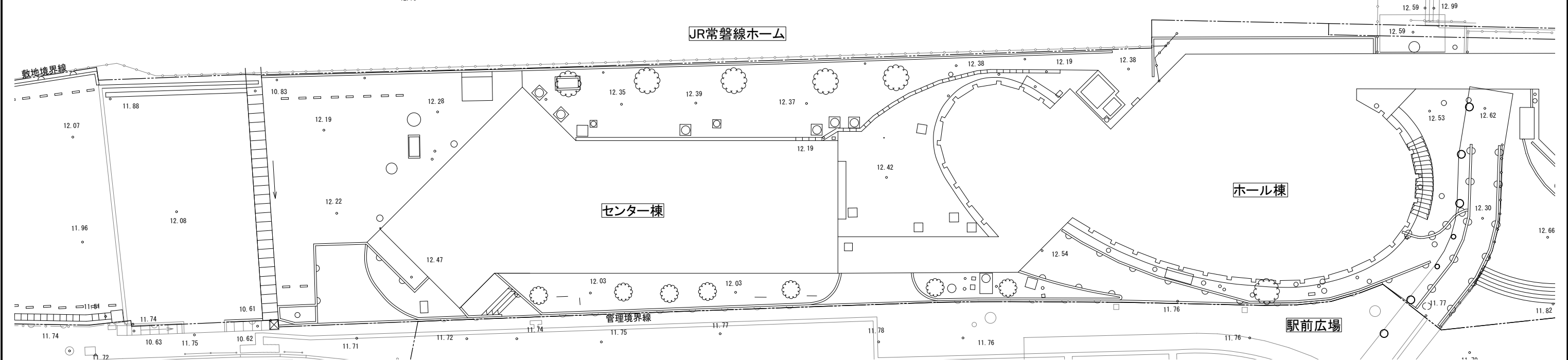
撤去工(4)  
S=1:20(A1) S=1:40(A3)



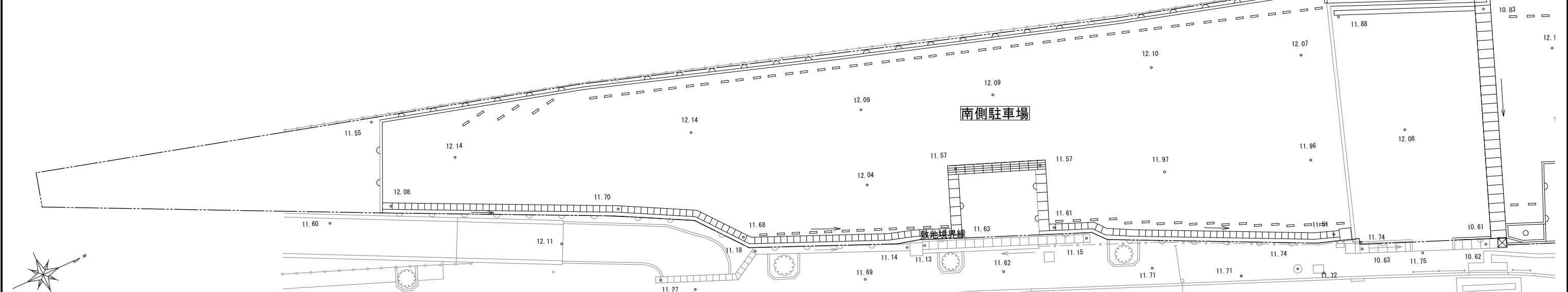
平面図(北側駐車場)



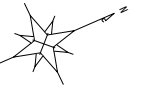
平面図(基壇エリア・ホームエリア・小庭エリア)



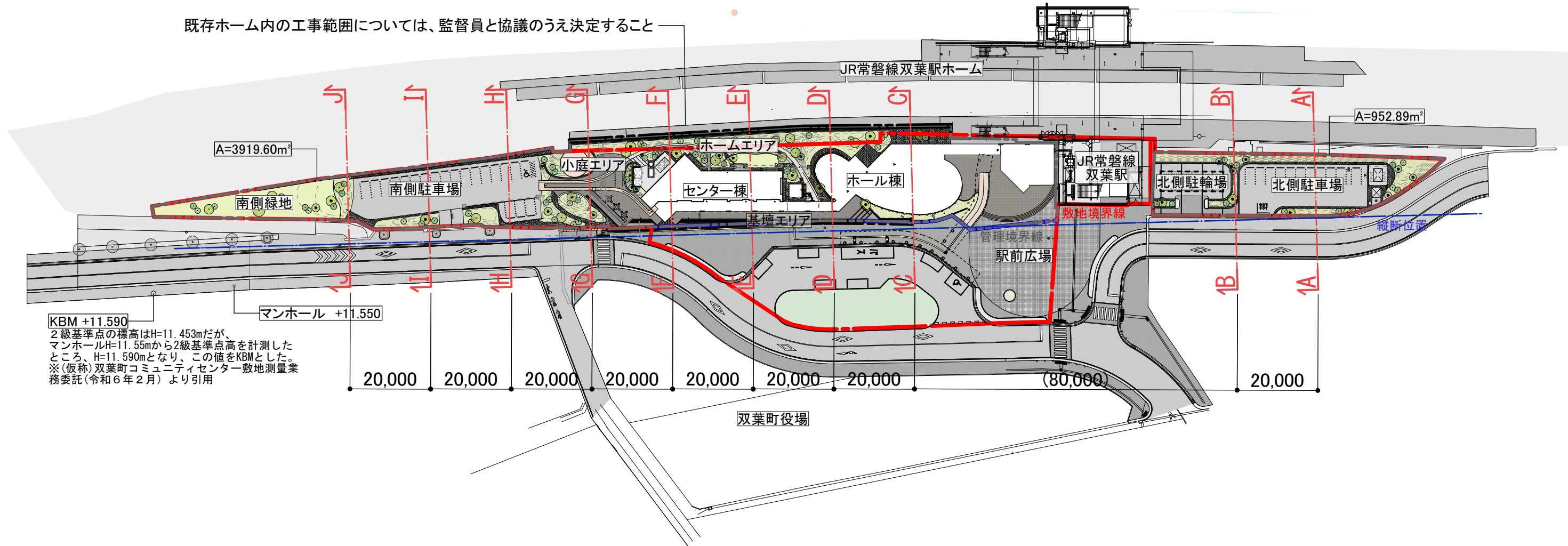
平面図(南側駐車場)



全体平面図  
S=1:1000(A1) S=1:2000(A3)



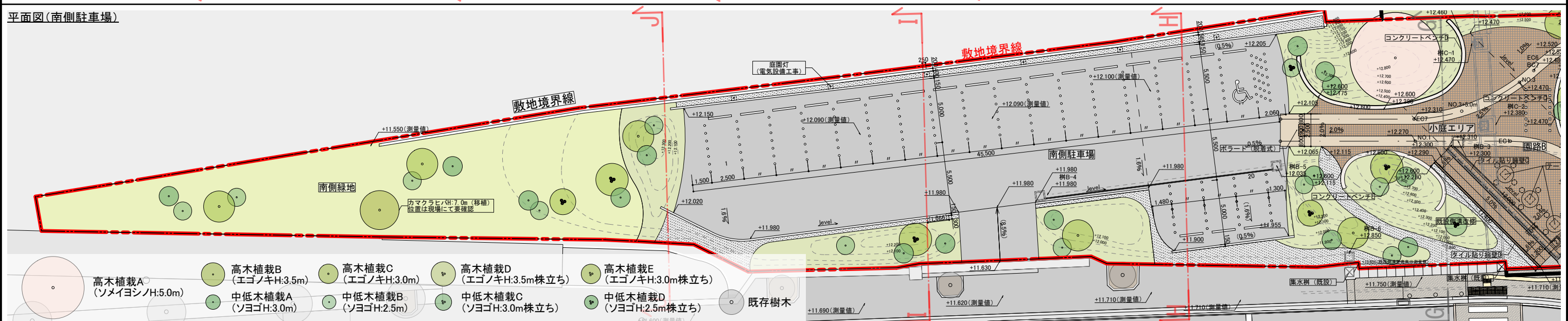
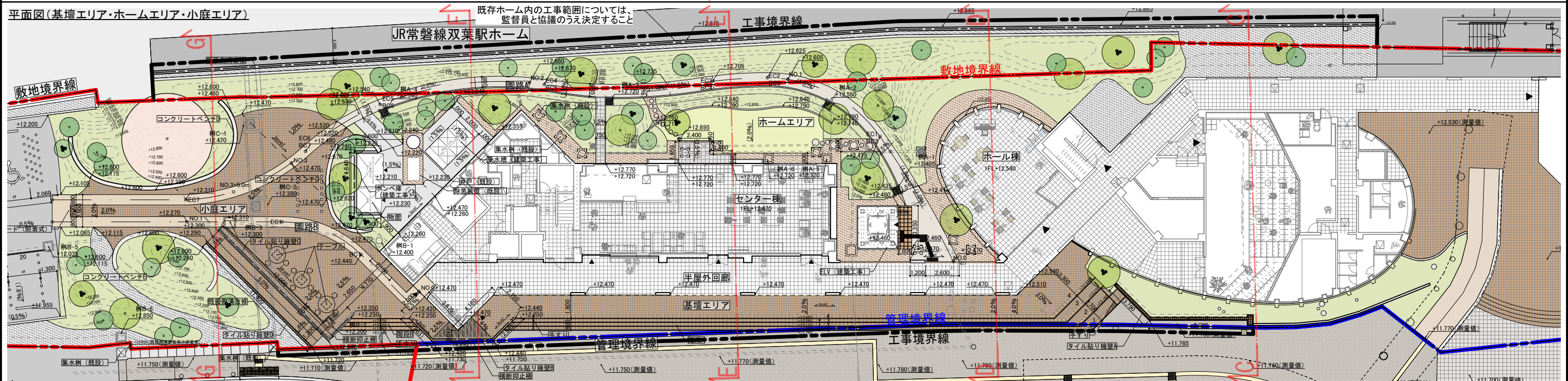
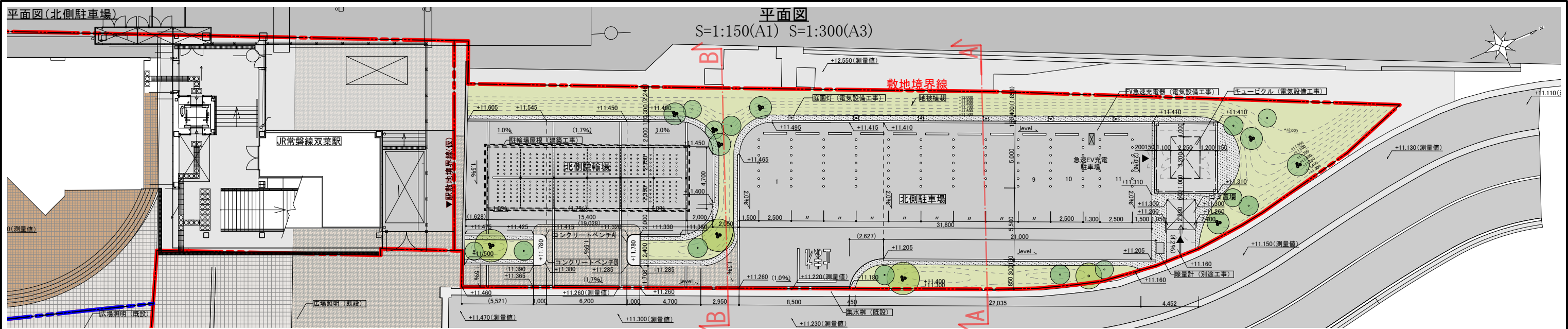
既存ホーム内の工事範囲については、監督員と協議のうえ決定すること



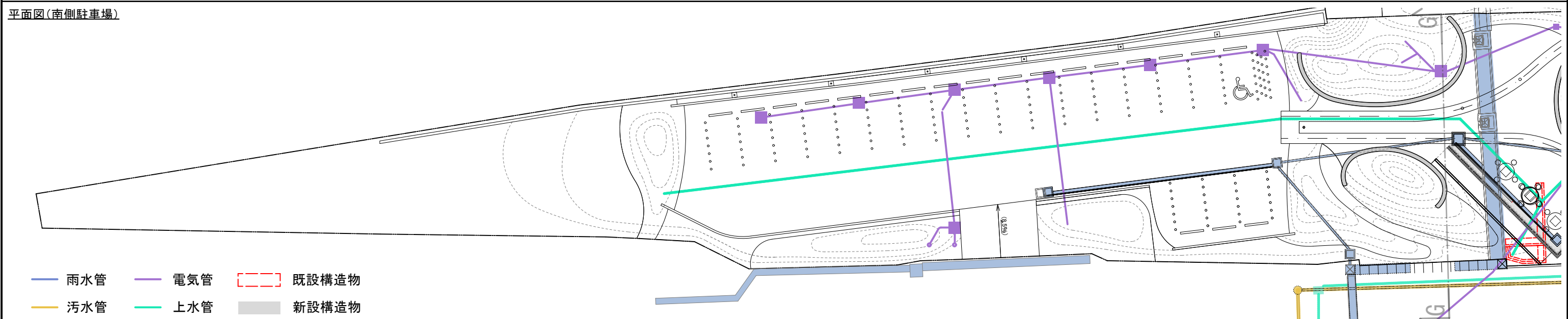
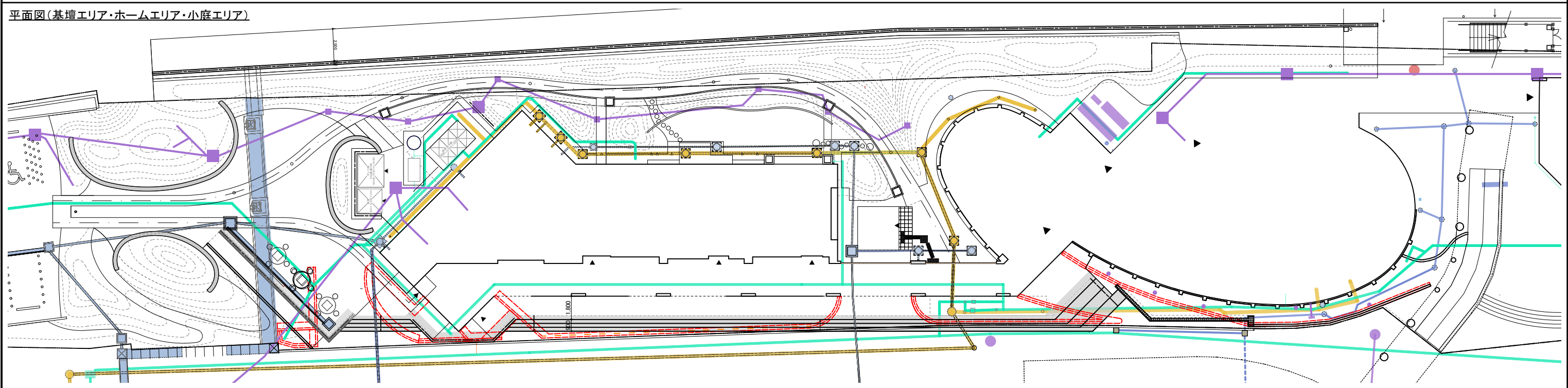
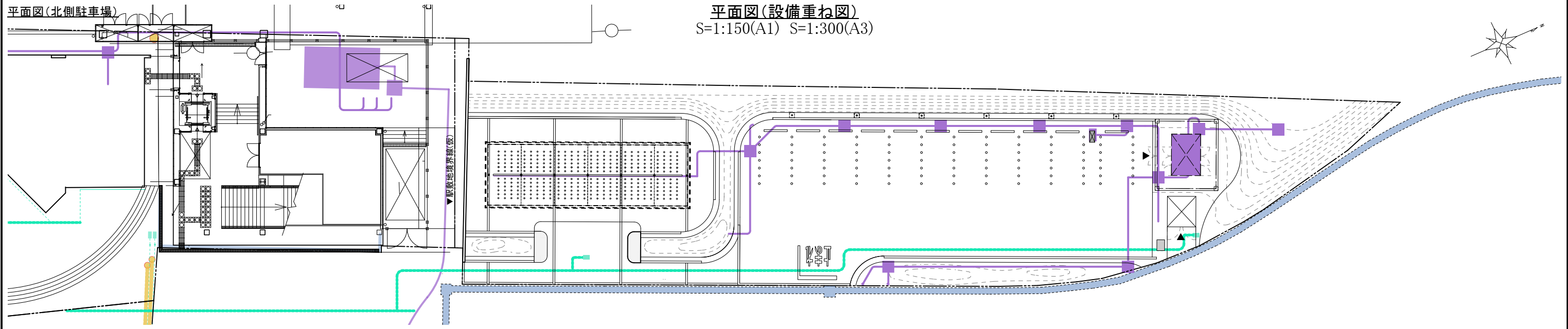
KBM +11.590  
2級基準点の標高はH=11.453mだが、マンホールH=11.55mから2級基準点高を計測したところ、H=11.590mとなり、この値をKBMとした。  
※(仮称)双葉町コミュニティセンター敷地測量業務委託(令和6年2月)より引用

- 高木植栽A (ソメイヨシノH:5.0m)
- 高木植栽B (エゴノキH:3.5m)
- 高木植栽C (エゴノキH:3.0m)
- 高木植栽D (エゴノキH:3.5m株立ち)
- 高木植栽E (エゴノキH:3.0m株立ち)
- 中低木植栽A (ソヨゴH:3.0m)
- 中低木植栽B (ソヨゴH:2.5m)
- 中低木植栽C (ソヨゴH:3.0m株立ち)
- 中低木植栽D (ソヨゴH:2.5m株立ち)
- 既存樹木

松田平田・山・山堀共同企業体 一級建築士事務所 東京都知事登録 第50432号	project 双葉町コミュニティセンター改修工事	第〇回打合せ資料	architect 一級建築士 第363037号 飯塚 啓吾	drawing	scale A1:1/1000 A3:1/2000 date	title 全体平面図	sheet number LD-14
--	------------------------------	----------	-----------------------------------	---------	--------------------------------------	----------------	-----------------------

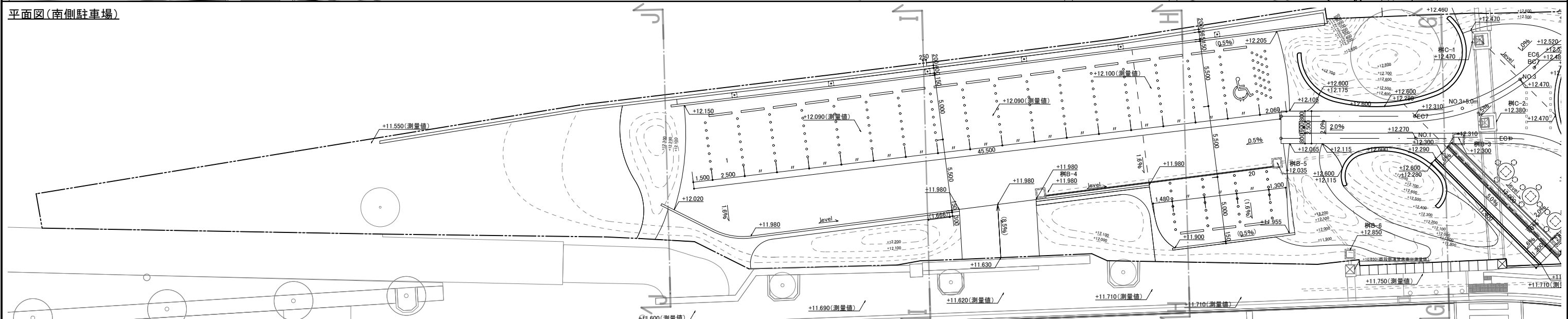
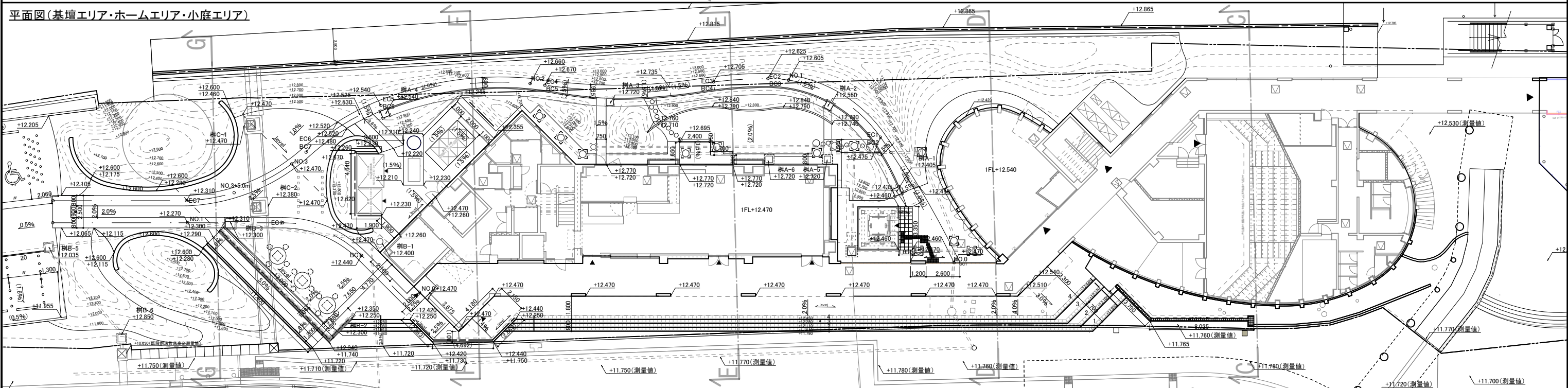
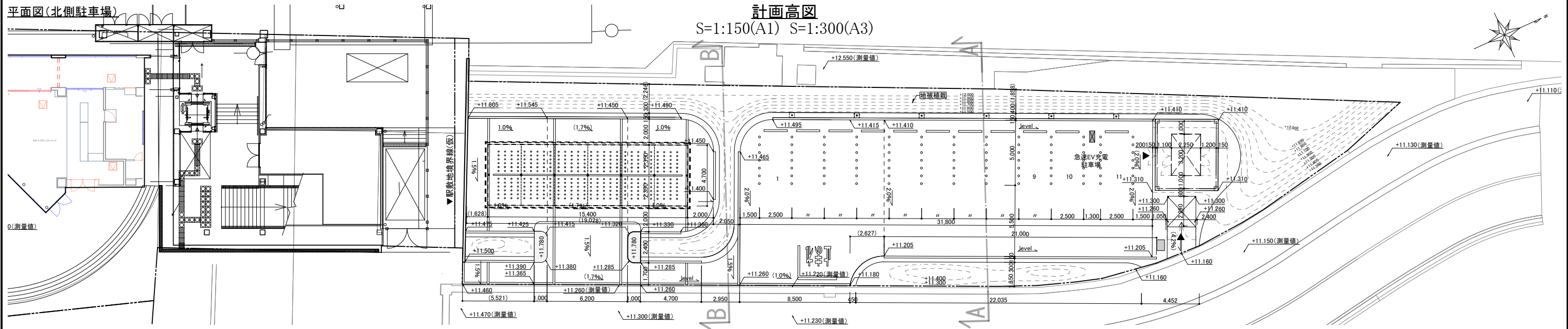


松田平田・山・山堀共同企業体 一級建築士事務所 東京都知事登録 第50432号	project 双葉町コミュニティセンター改修工事	250000	第〇回打合せ資料	architect 一級建築士 第363037号 飯塚 啓吾	drawing	scale A1:1/150 A3:1/300	date	title 平面図	sheet number LD-15
--	------------------------------	--------	----------	-----------------------------------	---------	-------------------------------	------	--------------	-----------------------



- 雨水管
- 電気管
- 汚水管
- 上水管
- 既設構造物
- 新設構造物

松田平田・山・山堀共同企業体 <small>一級建築士事務所 東京都知事登録 第50432号</small>	project 双葉町コミュニティセンター改修工事	250000	第〇回打合せ資料		architect 一級建築士 第363037号 飯塚 啓吾	drawing	scale A1:1/150 A3:1/300 date	title 平面図(設備重ね図)	sheet number LD-16
---	------------------------------	--------	----------	--	-----------------------------------	---------	------------------------------------	---------------------	-----------------------

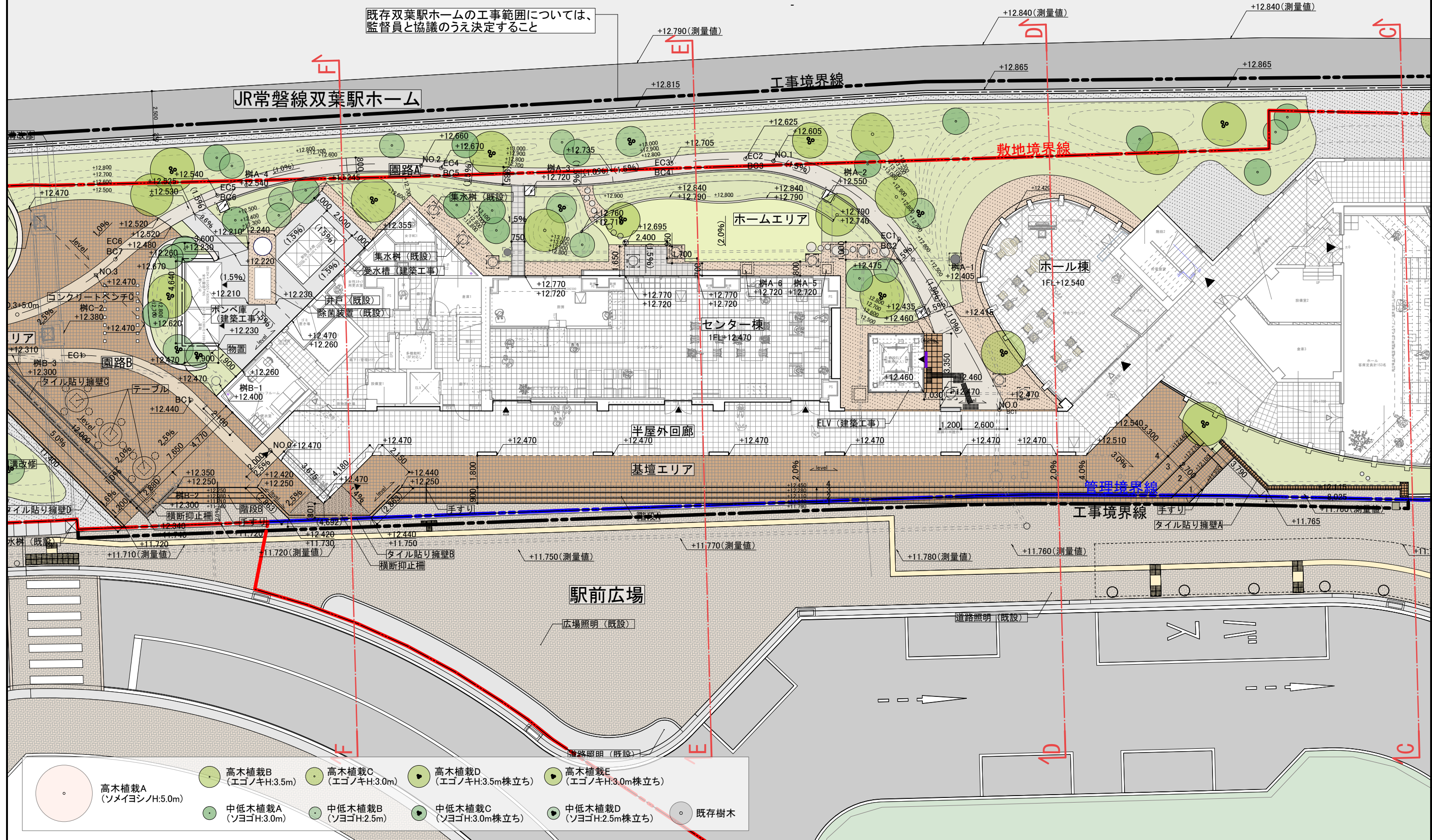


松田平田・山・山堀共同企業体 一級建築士事務所 東京都知事登録 第50432号	project 双葉町コミュニティセンター改修工事	architect 一級建築士 第363037号 飯塚 啓吾	drawing scale A1:1/150 A3:1/300 date	title 計画高図	sheet number LD-17
--	------------------------------	-----------------------------------	---	---------------	-----------------------

基壇エリア・ホームエリア・小庭エリア平面図  
S=1:100(A1) S=1:200(A3)



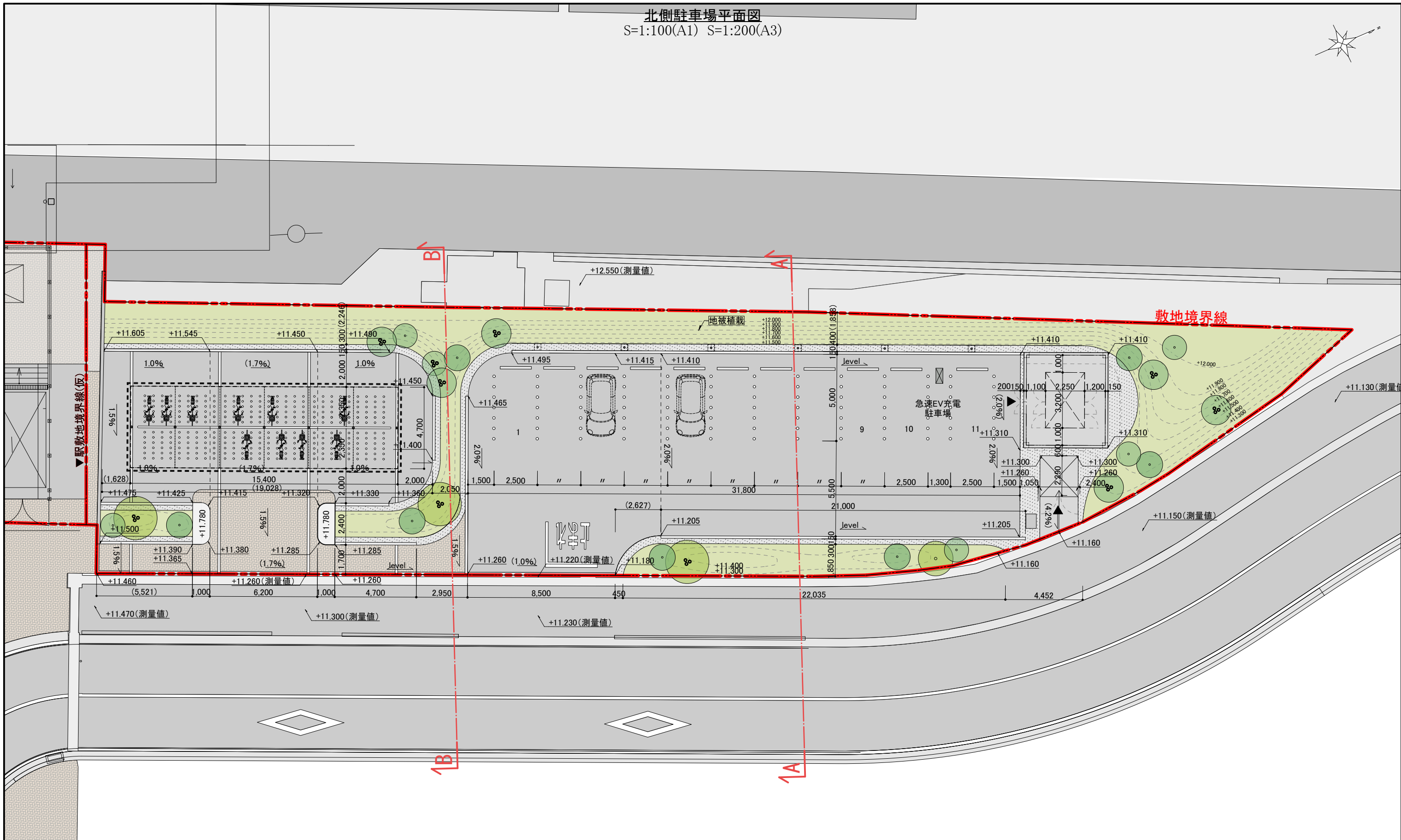
既存双葉駅ホームの工事範囲については、  
監督員と協議のうえ決定すること



- 高木植栽A  
(ソメイヨシノH:5.0m)
- 高木植栽B  
(エゴノキH:3.5m)
- 高木植栽C  
(エゴノキH:3.0m)
- 高木植栽D  
(エゴノキH:3.5m株立ち)
- 高木植栽E  
(エゴノキH:3.0m株立ち)
- 中低木植栽A  
(ソヨゴH:3.0m)
- 中低木植栽B  
(ソヨゴH:2.5m)
- 中低木植栽C  
(ソヨゴH:3.0m株立ち)
- 中低木植栽D  
(ソヨゴH:2.5m株立ち)
- 既存樹木

松田平田・山・山堀共同企業体 一級建築士事務所 東京都知事登録 第50432号	project 双葉町コミュニティセンター改修工事	architect 一級建築士 第363037号 飯塚 啓吾	drawing	scale A1:1/100 A3:1/200 date	title 基壇エリア・ホームエリア・小庭エリア平面図	sheet number LD-18
--	------------------------------	-----------------------------------	---------	------------------------------------	--------------------------------	-----------------------

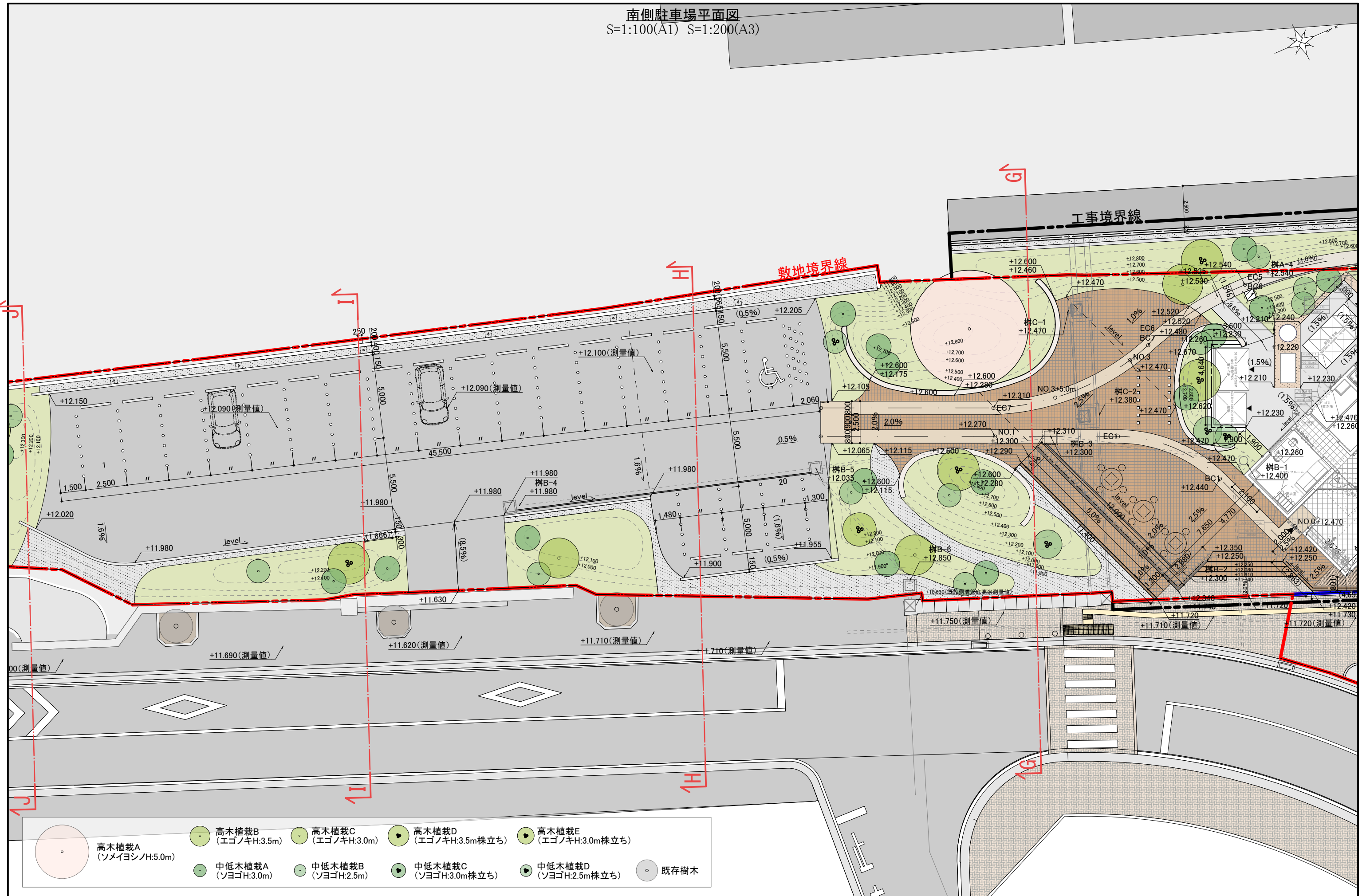
北側駐車場平面図  
S=1:100(A1) S=1:200(A3)



- 高木植栽A (ソメイヨシノH:5.0m)
- 高木植栽B (エゴノキH:3.5m)
- 高木植栽C (エゴノキH:3.0m)
- 高木植栽D (エゴノキH:3.5m株立ち)
- 高木植栽E (エゴノキH:3.0m株立ち)
- 中低木植栽A (ソヨゴH:3.0m)
- 中低木植栽B (ソヨゴH:2.5m)
- 中低木植栽C (ソヨゴH:3.0m株立ち)
- 中低木植栽D (ソヨゴH:2.5m株立ち)
- 既存樹木

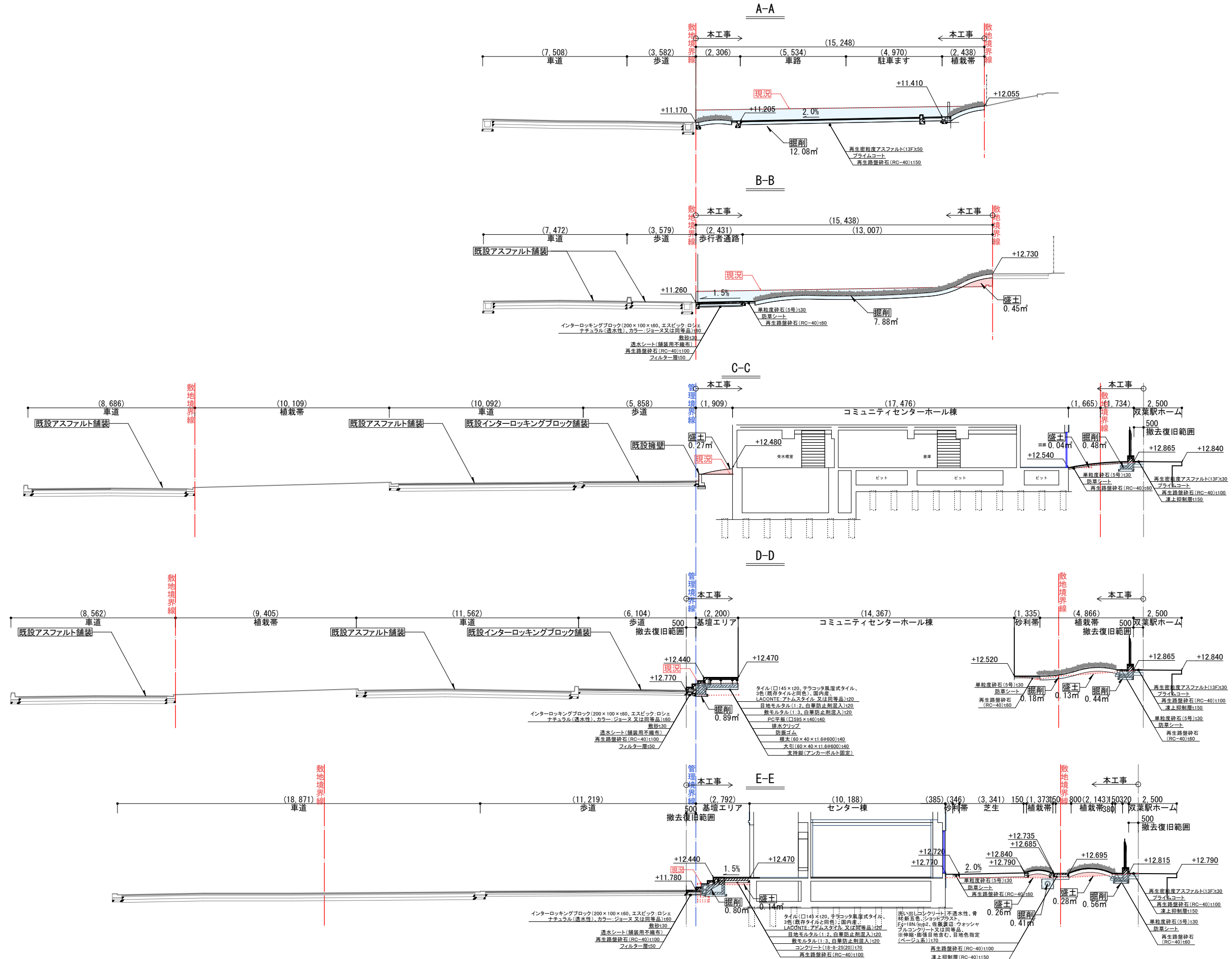
松田平田・山・山堀共同企業体 一級建築士事務所 東京都知事登録 第50432号	project 双葉町コミュニティセンター改修工事	250000	第〇回打合せ資料		architect 一級建築士 第363037号 飯塚 啓吾	drawing	scale A1:1/100 A3:1/200 date	title 北側駐車場平面図	sheet number LD-19
--	------------------------------	--------	----------	--	-----------------------------------	---------	------------------------------------	-------------------	-----------------------

南側駐車場平面図  
S=1:100(A1) S=1:200(A3)

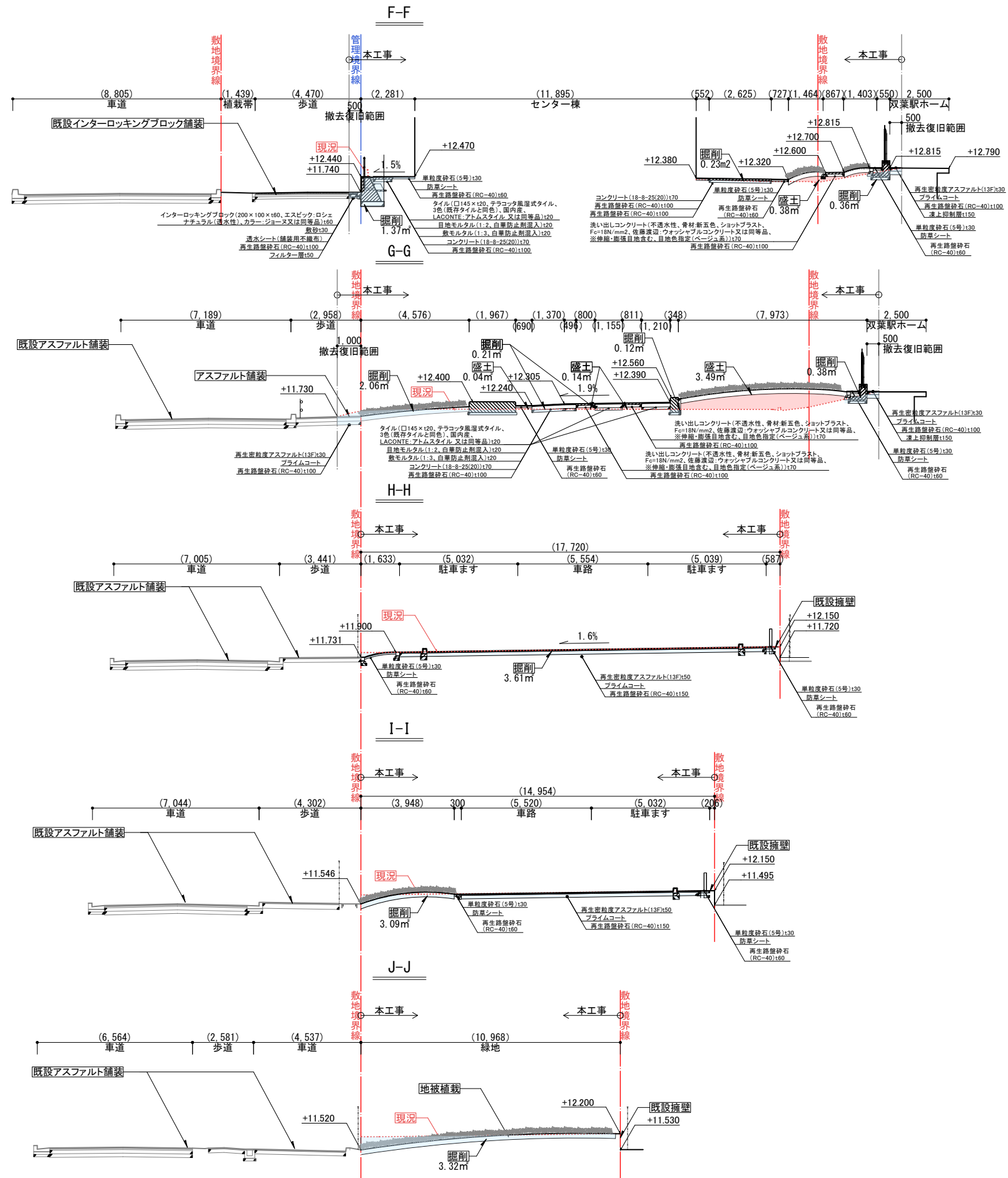


松田平田・山・山堀共同企業体 一級建築士事務所 東京都知事登録 第50432号	project 双葉町コミュニティセンター改修工事	architect 一級建築士 第363037号 飯塚 啓吾	drawing scale A1:1/100 A3:1/200 date	title 南側駐車場平面図	sheet number LD-20
--	------------------------------	-----------------------------------	---	-------------------	-----------------------


敷地横断図(1)  
S=1:100(A1) S=1:200(A3)



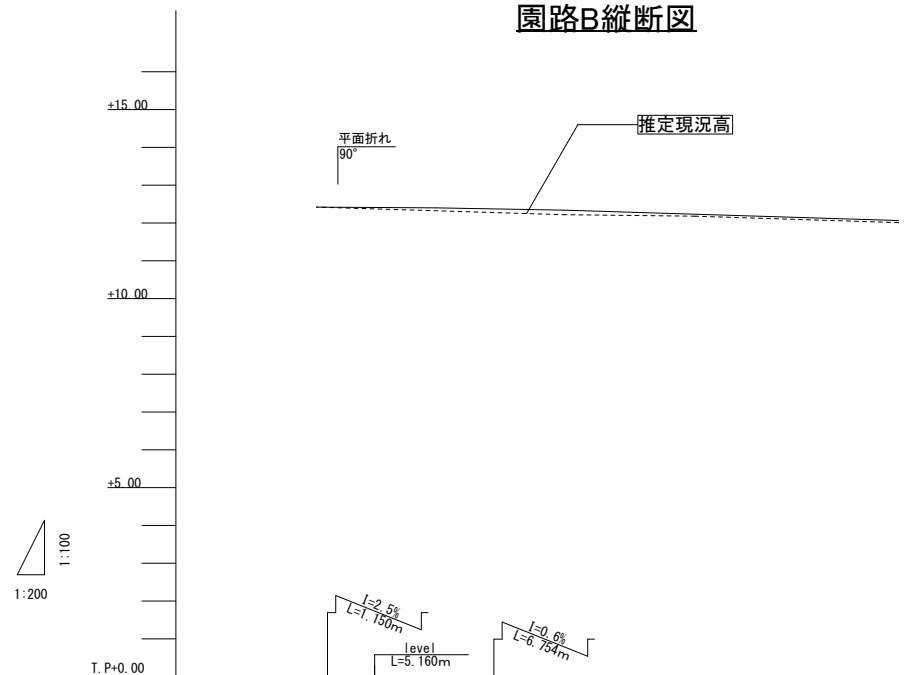
敷地横断図(2)  
S=1:100(A1) S=1:200(A3)



園路A縦断面図



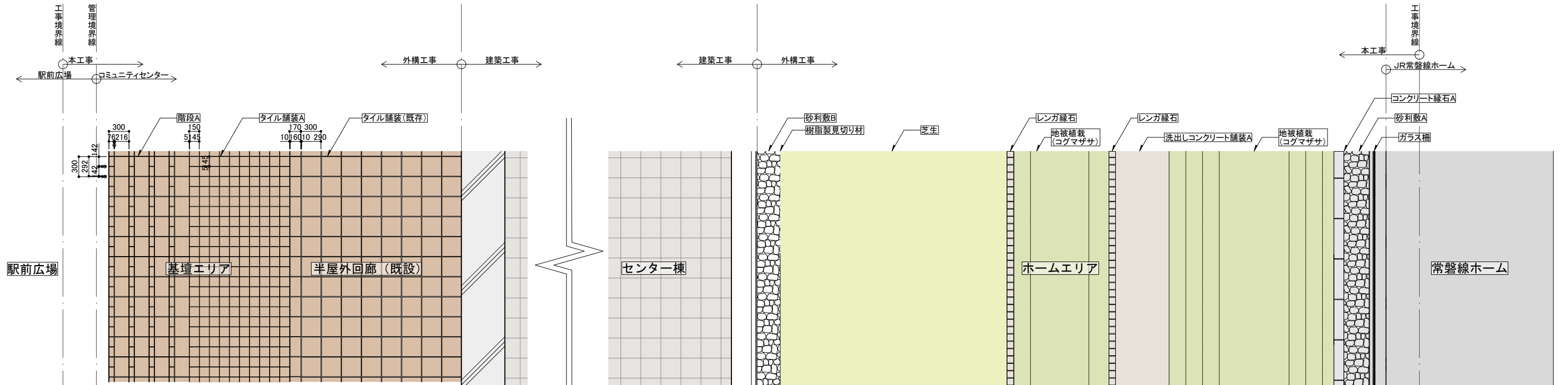
### 園路B縦断面図



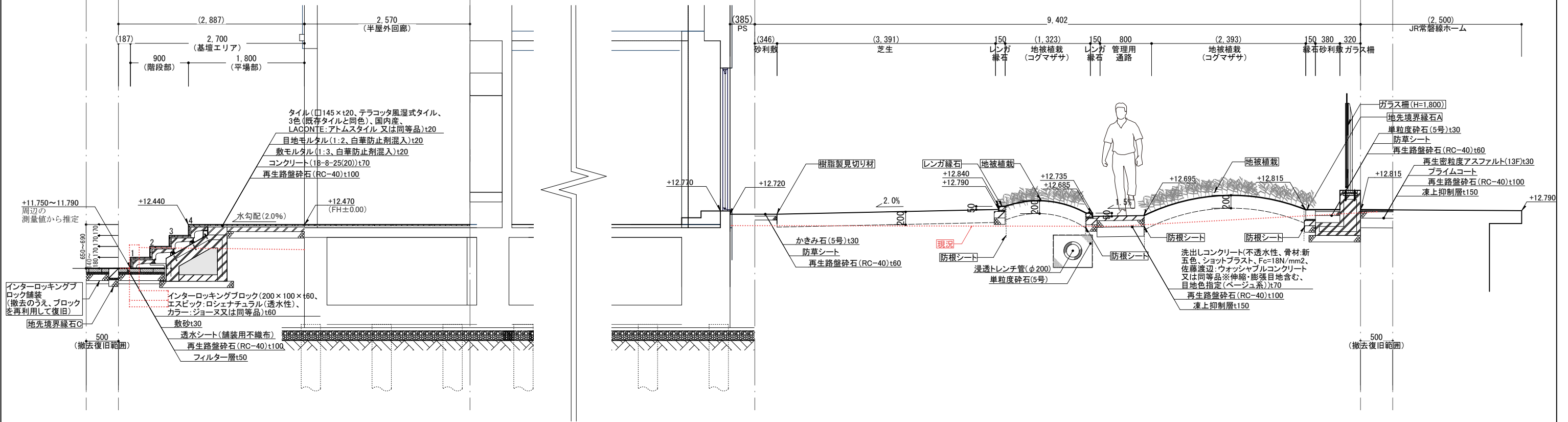
勾配図						
盛土	0.000	0.000	0.220	0.200	0.240	0.055
切土						
計画高	12.470	12.440	12.440	12.380	12.340	12.065
地盤高	12.420	12.420	12.220	12.180	12.100	12.010
追加距離	0.000	1.150	6.310	13.064	20.000	30.792
単距離	0.000	1.150	5.160	6.754	6.936	10.792
測点	NO.0 NO.0	BC1	EC1	NO.1		30.792
曲率図						
片勾配 摺付図						

基壇エリア・ホームエリア標準図  
S=1:30(A1) S=1:60(A3)

平面図

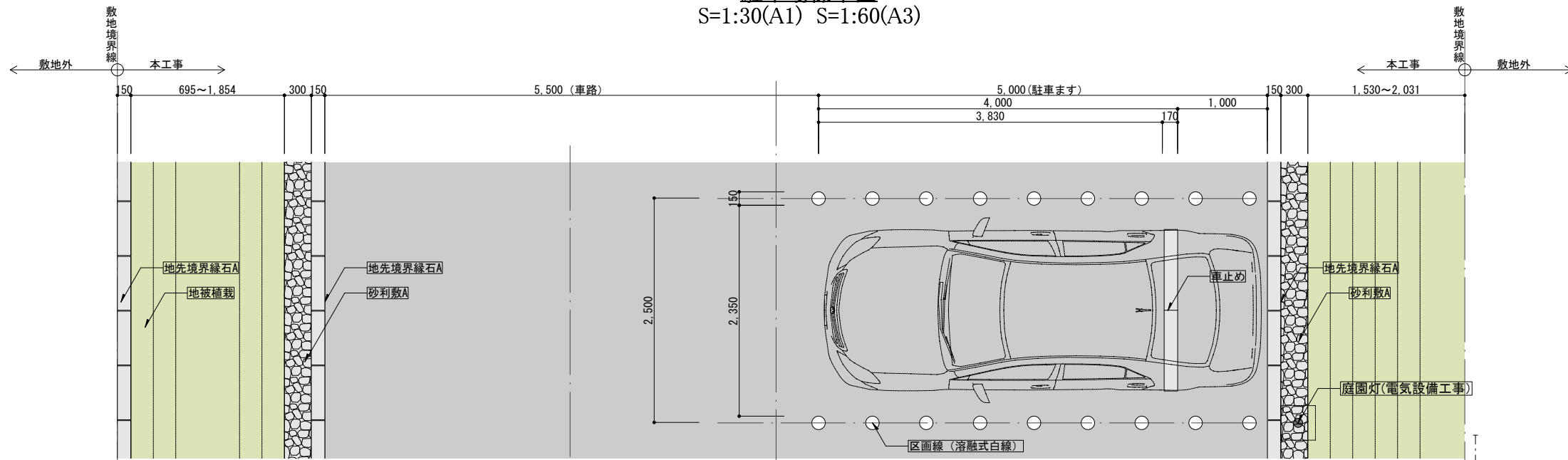


断面図

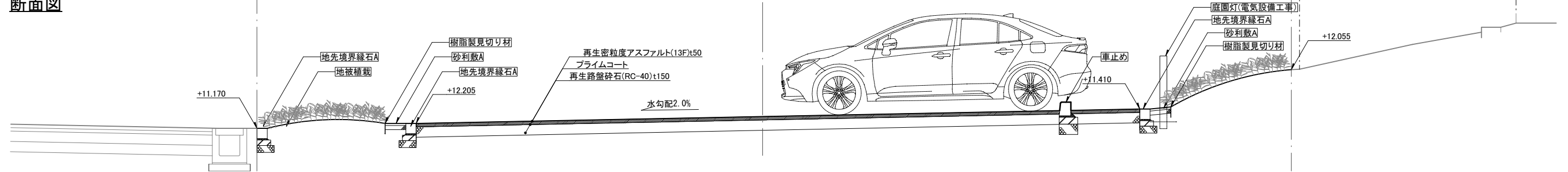


駐車場標準図  
S=1:30(A1) S=1:60(A3)

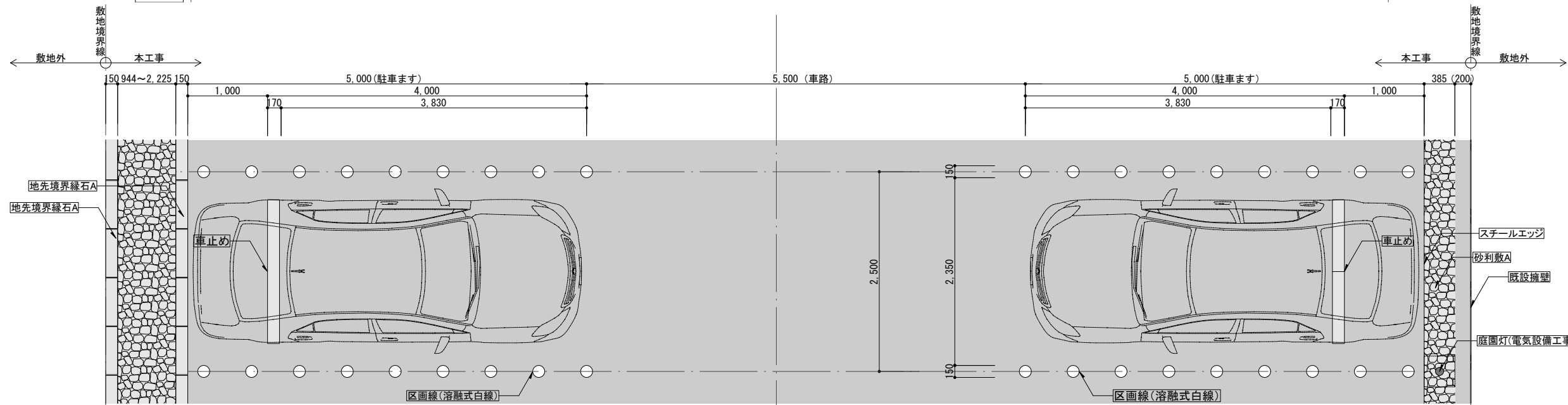
北側駐車場  
平面図



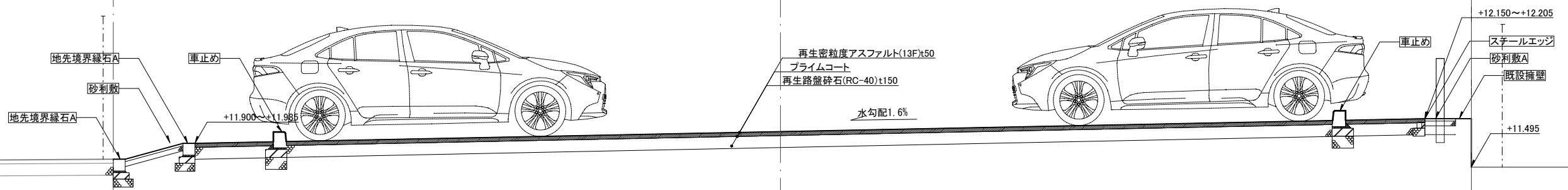
断面図



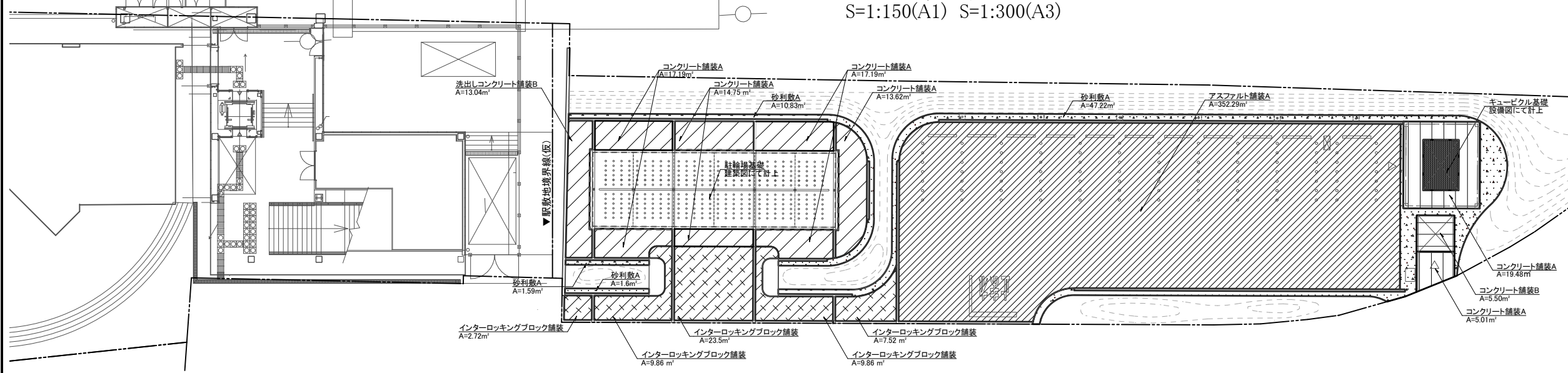
南側駐車場  
平面図



断面図



平面図(北側駐車場)

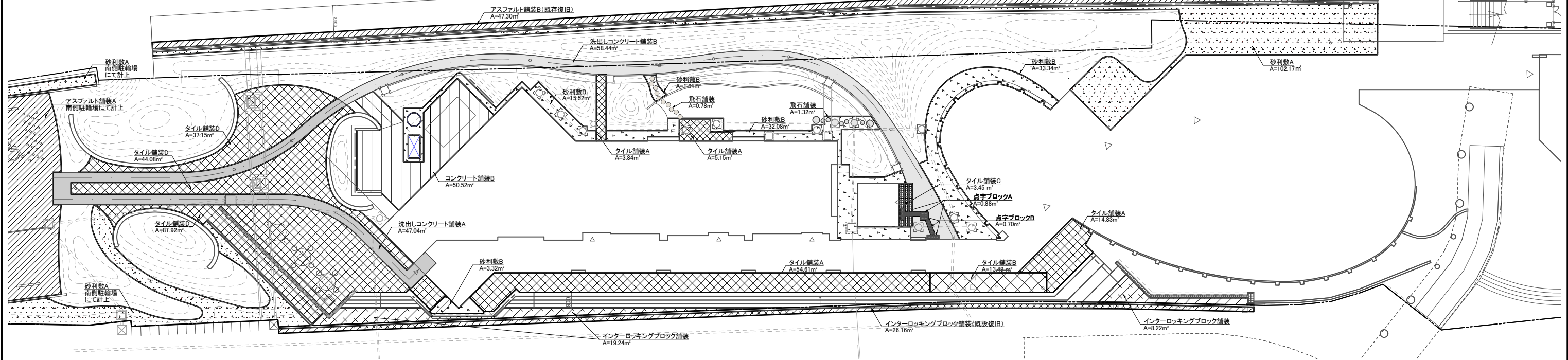


舗装求積図  
S=1:150(A1) S=1:300(A3)

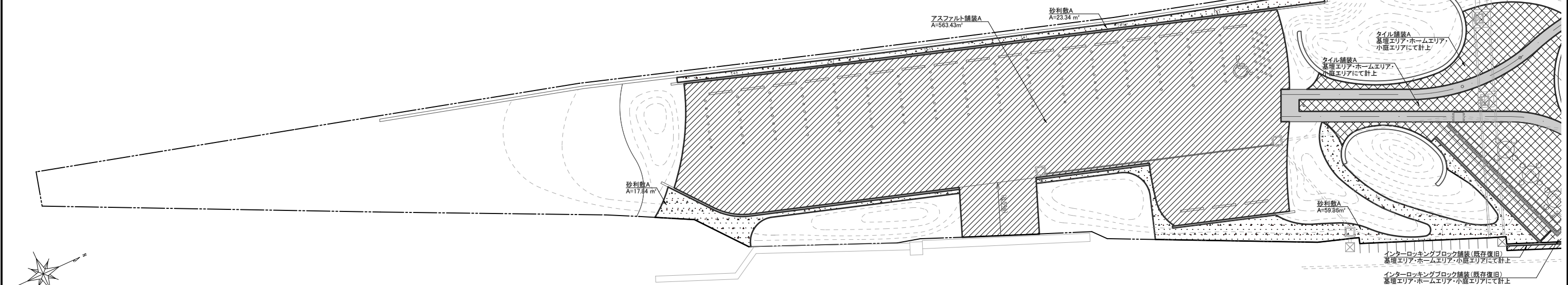
数量表(舗装工)

種別	単位	数量
タイル舗装A	m <sup>2</sup>	79.43
タイル舗装B	m <sup>2</sup>	13.49
タイル舗装C	m <sup>2</sup>	3.45
タイル舗装D	m <sup>2</sup>	163.15
インターロッキングブロック舗装	m <sup>2</sup>	80.92
インターロッキングブロック舗装(既存復旧)	m <sup>2</sup>	26.16
点字ブロックA	m <sup>2</sup>	0.88
点字ブロックB	m <sup>2</sup>	0.7
飛石舗装	m <sup>2</sup>	2.10
アスファルト舗装A	m <sup>2</sup>	915.72
アスファルト舗装B	m <sup>2</sup>	47.30
洗出しコンクリート舗装A	m <sup>2</sup>	47.04
洗出しコンクリート舗装B	m <sup>2</sup>	71.48
コンクリート舗装A	m <sup>2</sup>	87.24
コンクリート舗装B	m <sup>2</sup>	56.02
砂利敷A	m <sup>2</sup>	264.45
砂利敷B	m <sup>2</sup>	86.05

平面図(基壇エリア・ホームエリア・小庭エリア)

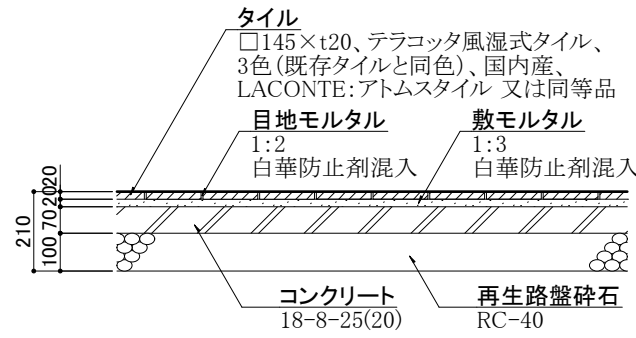
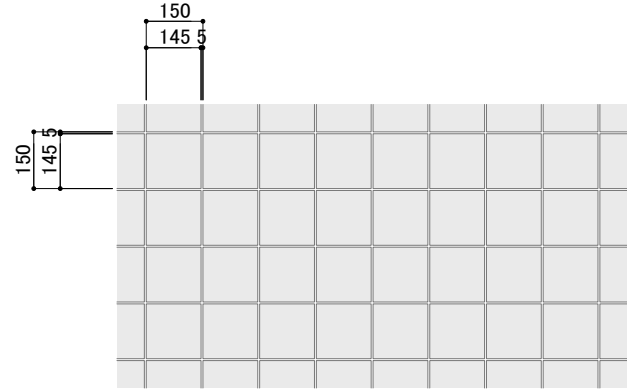


平面図(南側駐車場)

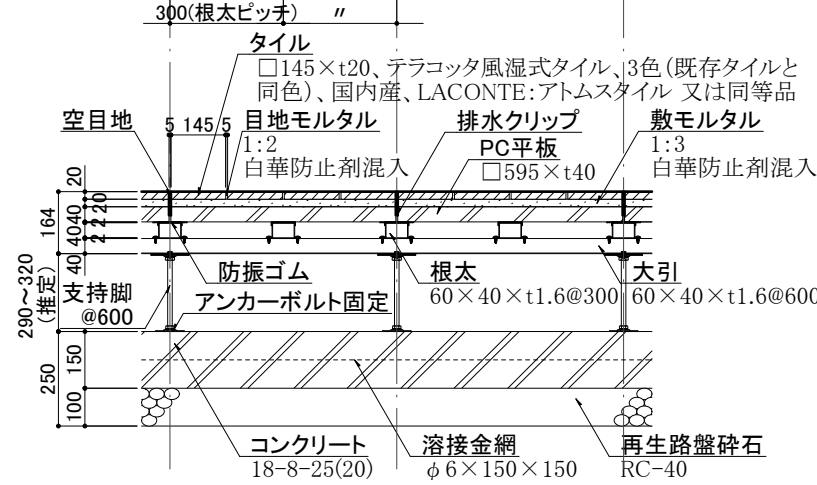
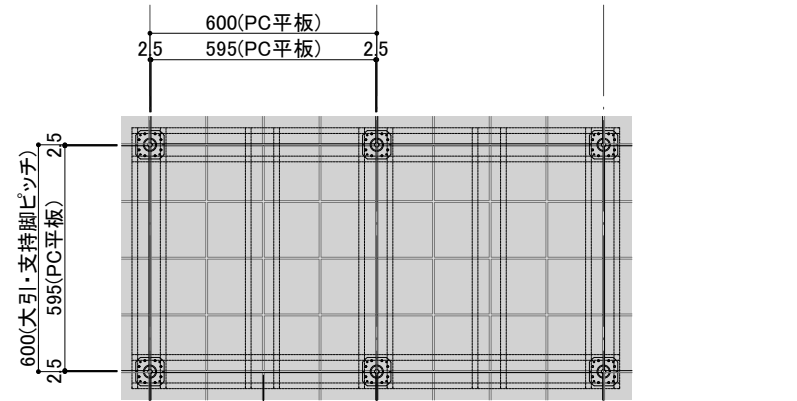


舗装工(1)  
S=1:10(A1) S=1:20(A3)  
CBR 3以上

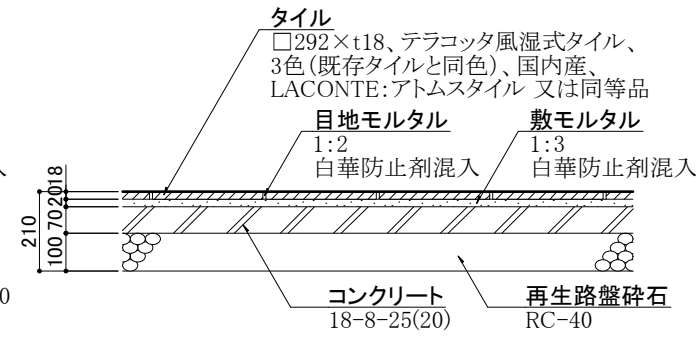
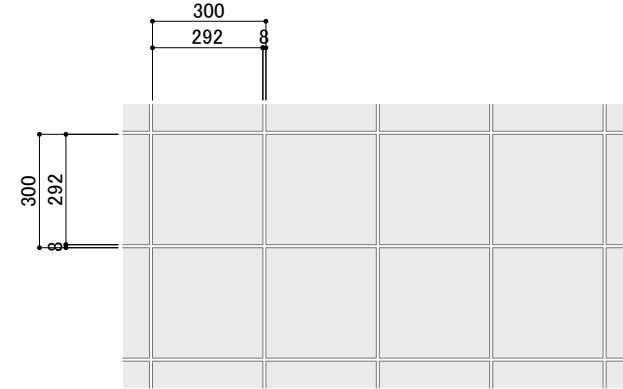
タイル舗装A  
歩行者対応、一般部



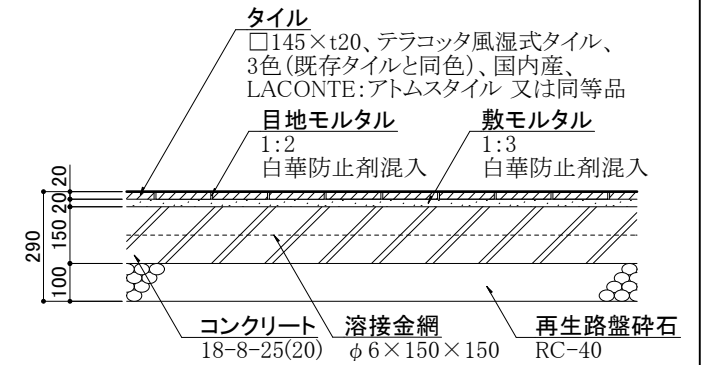
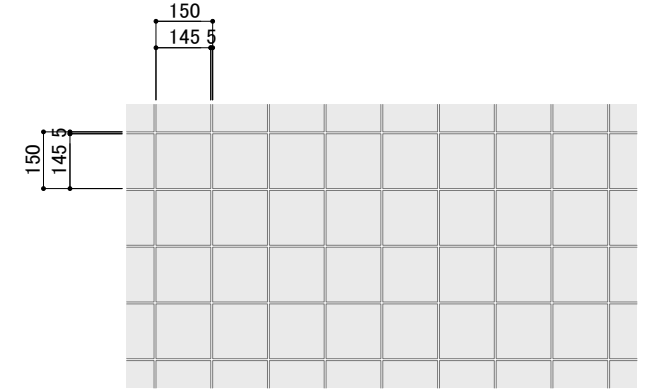
タイル舗装B  
歩行者対応、浮床部



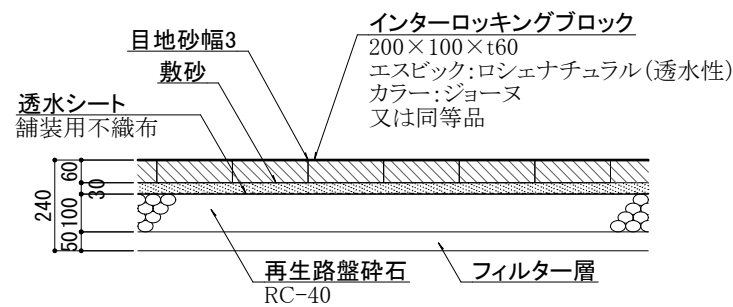
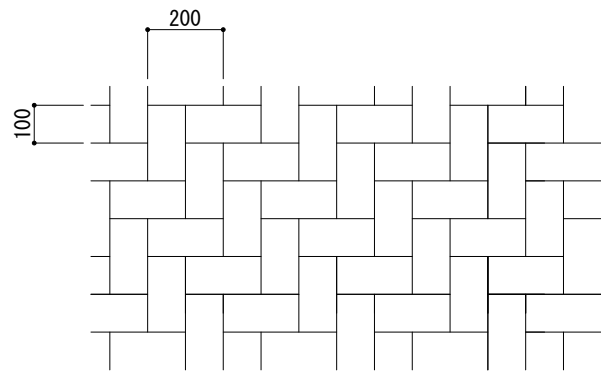
タイル舗装C  
歩行者対応



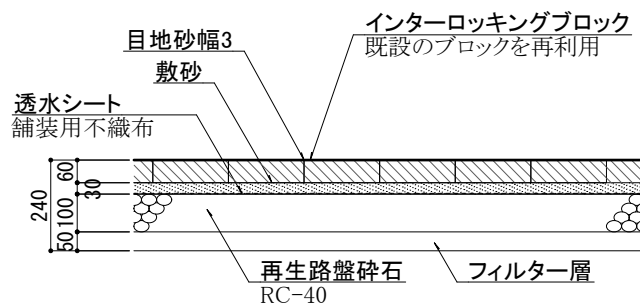
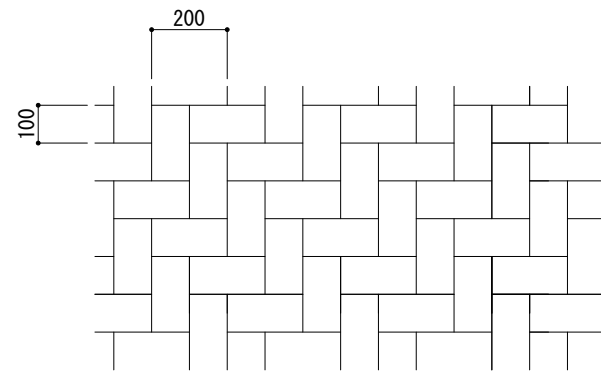
タイル舗装D  
車両対応



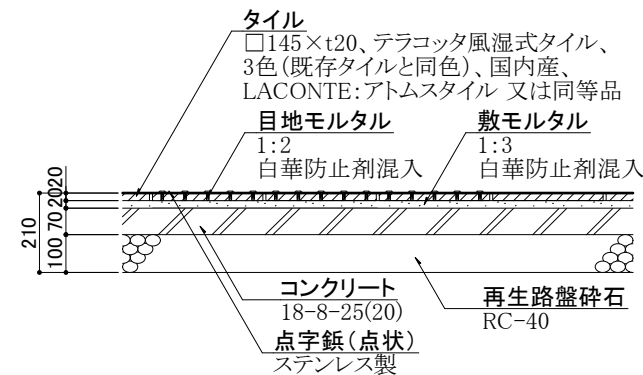
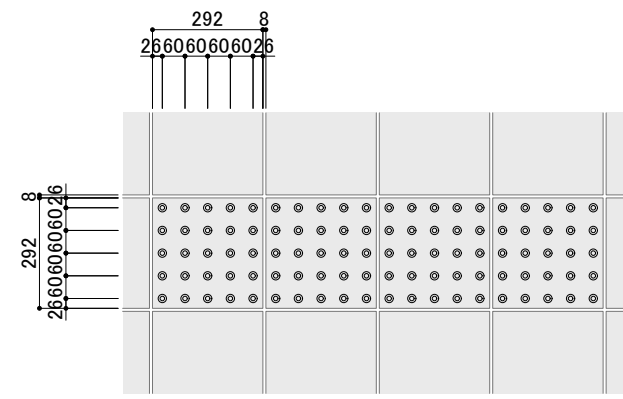
インターロッキングブロック舗装  
乾式工法



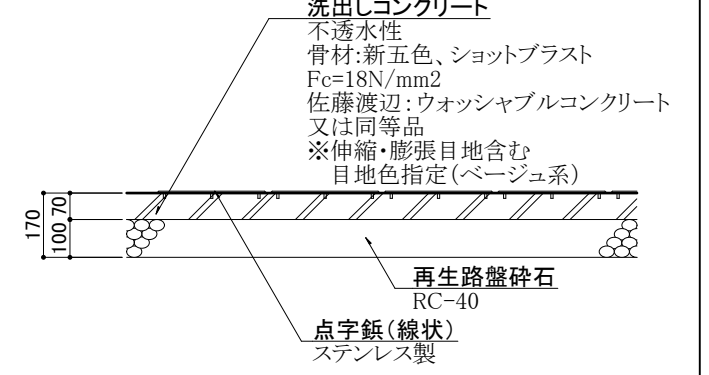
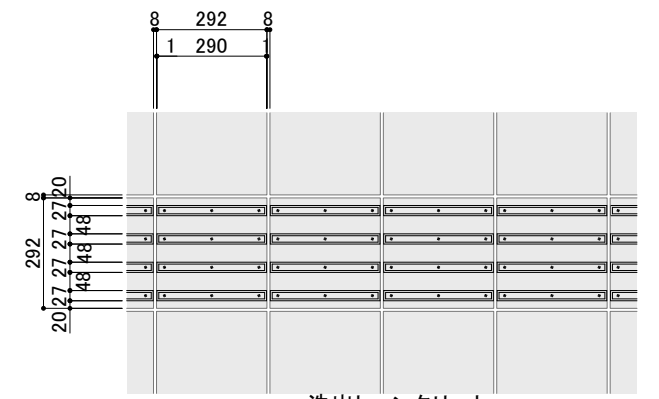
インターロッキングブロック舗装(既設復旧)  
乾式工法



点字ブロックA  
点状

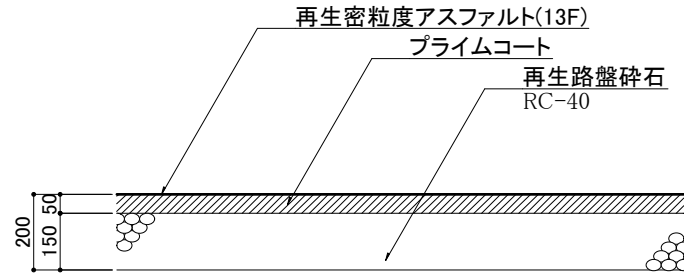


点字ブロックB  
線状

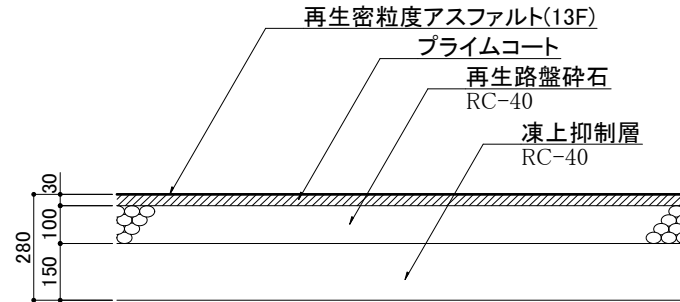


舗装工(2)  
S=1:10(A1) S=1:20(A3)  
CBR 3以上

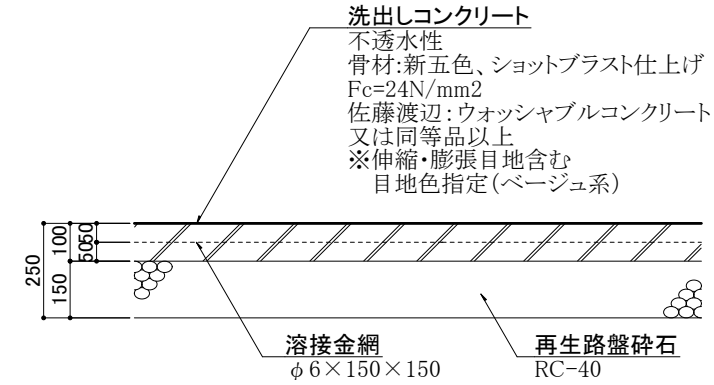
アスファルト舗装A  
車両対応



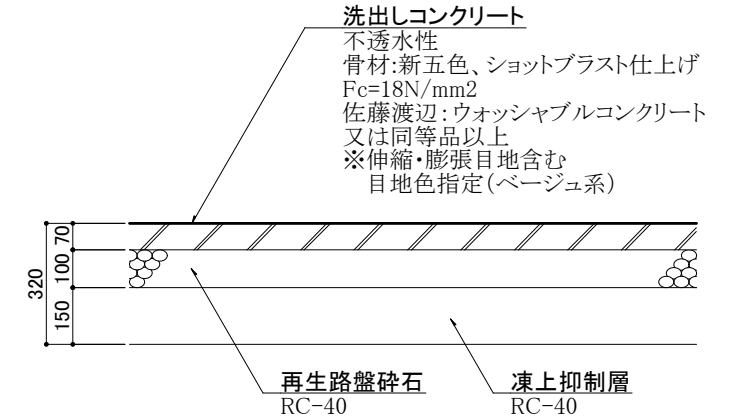
アスファルト舗装B  
歩行者対応



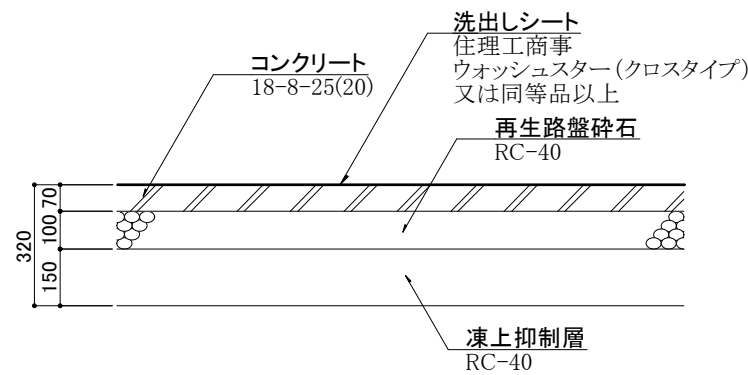
洗出しコンクリート舗装A  
車両対応



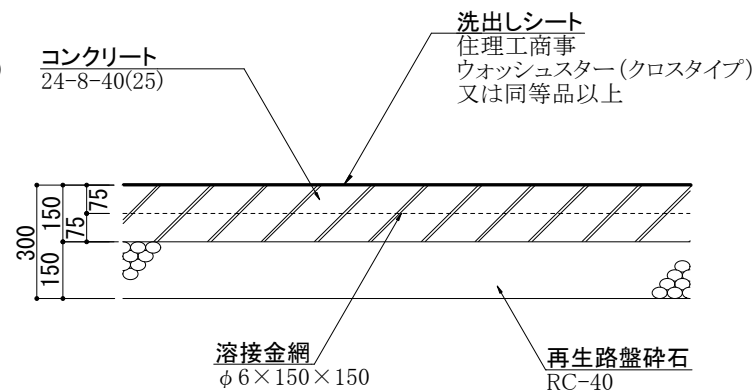
洗出しコンクリート舗装B  
歩行者対応



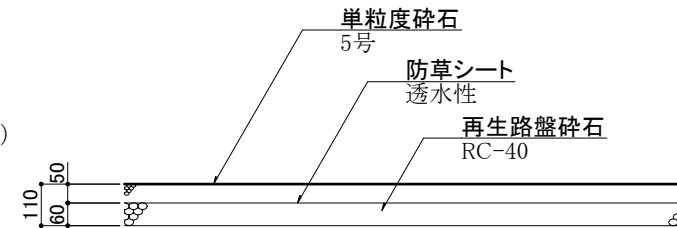
コンクリート舗装A  
歩行者対応



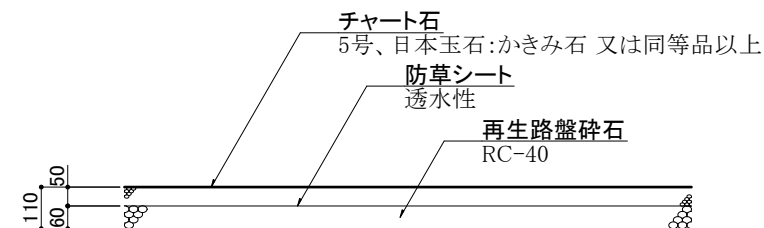
コンクリート舗装B  
車両対応



砂利敷A



砂利敷B



飛石舗装

